



**PERS-
DOSSIER**


La Meuse à Vélo


In Frankrijk
2025

INHOUD

Voorwoord	blz.3
Kaart	blz.4
Ardennen	blz.6
Maasstreek	blz.10
Vogezen	blz.18
Haute-Marne	blz.20
Cijfers en reisverhalen	blz.26

Fotocredits: ©Pierre DEFONTAINE/ARTGE - Un Monde à Vélo - Martin DELLICOUR - Brasserie les coulous - Loïc LAGARDE - Terraltitude - Thomas GERARD/Noody Prod - David TRUILLARD - Marine CALAMAI - Vent des forêts - Meuse Attractivité - Guillaume RAMON - La Dunoise - Michel PETIT - Jan VETTER - Philippe MASSIT - SOzolins - Gérard CORRET - Jean-François FEUTRIEZ - Agence d'attractivité de la Haute-Marne - Hello Travellers - Caroline LENOIR - MDT52 - Angélique ROZE - La Divine Fromagerie - Laurène PHILIPPOT - M. BANANE.



Voorwoord

Welkom op de Maasfietsroute - EuroVelo 19, het stuk in Frankrijk tussen Givet en Langres.

In 2012 werd op Nederlands initiatief, in samenwerking met Frankrijk en België, een fietstocht gecreëerd op zoveel mogelijk verkeersarme wegen. In maart 2019 kreeg deze route, die de fietsende toerist veel te bieden heeft, het label EV19.

De Maas is in eerste instantie een rivier van ongeveer duizend kilometer lang die ontspringt in Pouilly-en-Bassigny in het Franse departement Haute-Marne, en die, na een reis door België en via Maastricht, bij Hoek van Holland uitmondt in de Noordzee.

Reizende kooplui, kunstenaars en geleerden ontmoetten elkaar op de drukke oevers van de Maas, wat bijdroeg aan de verspreiding van ideeën en vernieuwende ontwikkelingen. We kunnen de Franse Maas gemakkelijk bestempelen als een historierijke rivier!

De Maas doorkruist steden - zoals Langres, Domrémy-la-Pucelle, Saint-Mihiel, Douzy, Charleville-Mézières - die de sporen van economische bloeitijden en beroemde figuren bevatten. Om er een paar te noemen: de verlichte filosoof Denis Diderot, Jeanne d'Arc, de gebroeders Flammarion, de dichter Arthur Rimbaud, de eigentijdse kunstenaar Ipoustéguy, de beeldhouwer uit de renaissance Ligier Richier, de pionier uit de luchtvaart Roger Sommer, de oprichter van de in 1912 opgerichte en naar hem genoemde uitgeverij Albin Michel - nu een van de grootste uitgeverijen van Frankrijk...

Ook diverse oorlogen hebben hun sporen nagelaten langs de route, van de vestingstad Langres tot Sedan waar de grootste burcht van Europa staat. Musea, ruïnes en herdenkingsmonumenten langs de Maasfietsroute herinneren aan beide wereldoorlogen: het slagveld van Verdun, forten en bunkers in de Franse Maasstreek, zoals fort Falouse.

De Maasfietsroute fietsen is een sportief avontuur. Ondanks de stukken die zich goed lenen voor uitstapjes met het gezin - zoals de Voies Vertes in de Ardennen, rond Verdun, ten noorden van Commercy en Neufchâteau - vereist het grote merendeel van de route een zeker niveau.

Vanaf de EuroVelo 19 is in te haken op een aantal rondtochten (12-68 km) om de omgeving van elke bestemming te verkennen: de flora en fauna in beschermde Natura-2000-gebieden in het noorden van de Maasstreek, de dichte bossen van de Ardennen, het opmerkelijke erfgoed in de doorkruiste dorpen, zoals de versterkte kerk van Dugny en het kalkgrasland van Circourt-sur-Mouzon. En niet te vergeten de prachtige vergezichten over het dal van de Maas vanuit Langres, Domrémy, Bourmont (Petite Cité de Caractère®) en de uitgestrekte weilanden waar grazende koeien de fietsende voorbijgangers gadeslaan.





Train connection / Verbindingsweg / Liaison / Zugverbindung

Route and stages / Route en etappes / Route et étapes / Route und Etappen

River Meuse / Maas / Meuse

Point of interest or UNESCO site / Aandachtspunt of UNESCO-site / Point d'intérêt ou site UNESCO / Sonderziel oder UNESCO-Weltkulturerbe

Settlement / Stad / Ville / Stadt

Full interactive map / Volledige interactieve kaart / Carte interactive complète / Vollständige interaktive Karte

www.eurovelo19.com

Fietstocht voorbereiden

NAAR DE FIETSRROUTE

• TREIN

Fietsenvervoer gratis en zonder reservering in de regionale TER-treinen (indien voldoende plaats in de trein). In de Franse Intercité- of TGV-treinen gelden voorwaarden, gelieve van tevoren te checken onder welke voorwaarden de fiets mee kan.

Houd rekening met overstappen op treinen via andere bestemmingen, of bussen, voor een verbinding tussen de stations van de doorkruiste steden.

Naar de Maasfietsroute vanuit Langres:

- Station in Langres
- Langres is met de trein te bereiken vanuit Parijs (TER, 2u40min) | Dijon (TER, 1u7min) | Lyon (2 TER, 4u)

Andere stations langs de route:

- Commercy: TER naar Nancy naar de Voie Bleue
- Verdun: TER naar Metz
- Sedan: TER naar Charleville-Mézières, Reims, Thionville
- Charleville-Mézières: TER naar Lille, Reims, Thionville, Givet (eindpunt)
- Neufchâteau: TER naar Nancy

Terug naar af vanuit Givet:

- Station in Givet voor de TER naar Charleville-Mézières
- Van Charleville-Mézières naar Langres (vertrekpunt): 2 TER, 4u50min
- Rechtstreekse treinen van Charleville-Mézières naar Parijs (TGV, 1u47min) | Lille (TER, 2u24min) | Reims (TER, 55min), of trein met overstappen naar Dijon (2 TER, 5u45min) | Lyon (2 TER, 4u40min)

• AUTO

- Lang parkeren langs de fietsroute kan in Charleville-Mézières | Verdun | Langres
- Zelf zorgen voor vervoer terug naar het vertrekpunt

NUTTIGE LINKS VOOR DE VOORBEREIDING VAN DE REIS

• ALGEMENE PRESENTATIE VAN DE ROUTE

- fr.eurovelo.com
- www.francevelotourisme.com
- www.explore-grandest.com

• ROUTE BEREIKEN

- De beste trajecten van station naar station op www.sncf-voyageurs.com
- Reizen met de bus: www.fluo.eu
- Diverse vervoersmogelijkheden op www.francevelotourisme.com

• LOGISTIEK

- Accommodatie regelen langs de fietsroute: www.francevelotourisme.com
- Nuttige contacten voor de organisatie van vervoer en fietsenverhuur:

Franse Ardennen: www.visitardenne.com

Franse Maasstreek: www.lameuse.fr

Vogezes: www.tourisme-ouest-vosges.fr

Haute-Marne: www.bienvenue-hautemarne.fr



150 km



577 m



520 m

FRANSE ARDENNEN (08)



GIVET

• CHARLEMONT, CITADEL VAN GIVET

Deze in 1554 in opdracht van Karel de Vijfde gebouwde citadel troont op een hoogte van 210 meter boven de Maas en het Maasdal. Tot 1914 begeerd en belegerd door diverse grote Europese machten, maar nooit ingenomen.

HIERGES

De resten van de middeleeuwse burcht (nu privébezit) torenen boven dit charmante dorp met gekasseide straten tussen huizen van blauwe steen met leien daken.

HAYBES

Leien daken met vleugen roze en blauw, het charmante stadhuisplein, een prachtig bos en de geschiedenis van het dorp maken Haybes-la-Jolie zo bijzonder.

FUMAY

• LEISTEENMUSEUM MICHEL PARADON

De laatste leigroeven sloten zo'n 50 jaar geleden. In 1971 wijdde Michel Paradon, oud-werknemer van een leigroeve, een museum aan deze ruim acht eeuwen oude nijverheid in het voormalige karmelietenklooster van de stad.

BOGNY-SUR-MEUSE

• Het **MUSEUM VAN DE METAALINDUSTRIE IN DE ARDENNEN** beschrijft de geschiedenis van de staalbewerking in de Ardennen van het eind van de middeleeuwen tot heden.

MONTHERMÉ

La Longue Roche is een van de beroemdste uitzichtpunten op de Bocht van de Maas in de Ardennen.

CHARLEVILLE-MÉZIÈRES

Charleville-Mézières, (Ville d'Art et d'Histoire), is op initiatief van een Italiaanse prins in 1606 gebouwd volgens een Italiaans stratenplan. De stad heeft een prachtig 17e-eeuws marktplein, de Place Ducale.

• RIMBAUD-MUSEUM

Het leven en werk van deze dichter via talloze foto's en reproducties.

SEDAN

• ERFGOEDMUSEUM

De geschiedenis van Sedan, (Ville d'Art et d'Histoire), wordt van A tot Z omschreven in het erfgoedmuseum Maison du Patrimoine, documentatiecentrum van Architectuur en Erfgoed.

• BURCHT VAN SEDAN

Burcht met een oppervlakte van 35.000 m² in het hart van de stad. In het museumbezoek komen de geheimen van de torens, stadsmuren en die van het dagelijks leven van de prinses aan de orde. Absolute aanrader: het immersieve parcours 'Les Noces Princières'.

MOUZON

Petite Cité de Caractère®. Mouzon is een reis naar de middeleeuwen. Let in het bijzonder op de abdijkerk, een gotisch meesterwerk.

• VILTMUSEM

Deze voormalige spinnerij aan de Maas werd aan het eind van de 19^e eeuw een viltfabriek onder leiding van Alfred Sommer.

4^e eeuw

— Bouw van de eerste vestingwerken aan de noordkant van Langres (52)

12^e eeuw

— Begin van de bouw van de abdijkerk Notre-Dame van Mouzon (08)

1412

— Geboorte van Jeanne d'Arc in Domrémy (88)

1424

— Bouw van de burcht van Sedan (08), zowel een onoverwinnelijke burcht als luxe prinseswoning



INFO

- Opening van de de Voie Verte Sud-Ardennes (110 km) in 2023
- Het Leisteenmuseum van Fumay (zie blz. 6)

1429

- Vertrek van Jeanne d'Arc naar Chinon (37) vanuit Vaucouleurs (55)

1431

- Jeanne d'Arc overlijdt op de brandstapel in Rouen

1500

- Geboorte van Ligier Richier in Saint-Mihiel (55)

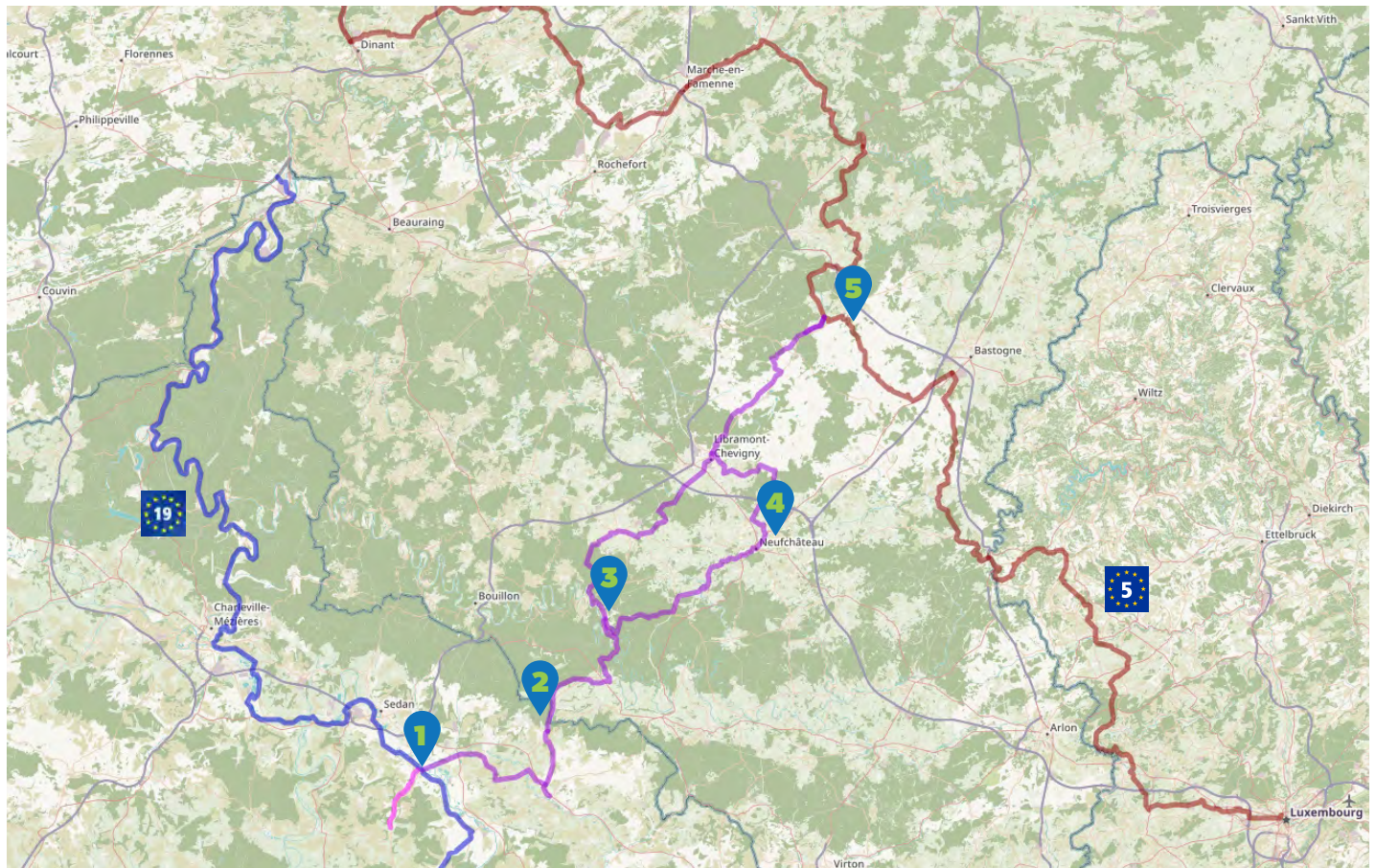
1555

- Bouw van fort Charlemont (08) door Karel de Vijfde

VELOROUTE CENTRE ARDENNE

De Véloroute Centre Ardenne door de vorstelijke bossen in het hart van de Ardennen en door maar liefst vier natuurparken verbindt de Maasfietsroute (EV19) met de Via Francigena (EV5). Een unieke natuurroute in Europa.

Meer info over de Véloroute Centre Ardenne bij Toerisme in de Ardennen (visitardenne.com/nl/)



1 DOUZY, RECREATIE VOOR IEDEREEN

De recreatievoorzieningen van het meer van Douzy zijn toegankelijk in het hoogseizoen: zwemmen, paddle, kart, midgetgolf, restaurant... De bowlingbaan en de overdekte kartbaan zijn het hele jaar door open.



2 MESSINCOURT, BROUWERIJ LES COULOUS

Sympathieke tussenstop vlak voor de grens bij Floriant Houriez, een gepassioneerd brouwer die zijn talenten de vrije loop laat op de Franse flank van de Ardennen.



3 RUIËNE VAN BURCHT HERBEUMONT

De ruïne van de middeleeuwse burcht Herbeumont torent op een rotsachtige heuvelrug boven het dorp en de bochten van de Semois.



4 NEUFCHÂTEAU – VALLÉE DU LAC

Het recreatiecentrum heeft allerlei sportieve en ludieke activiteiten rond het meer (tennis, volleybal, midgetgolf, petanque, mtb, speelterrein, ...) en op het meer (kajak, waterfietsen, paddle, ...). Er is een ruime keuze aan wandeltochtjes door de Ardennen, en voor fietsers is er een interessant knooppuntennetwerk.



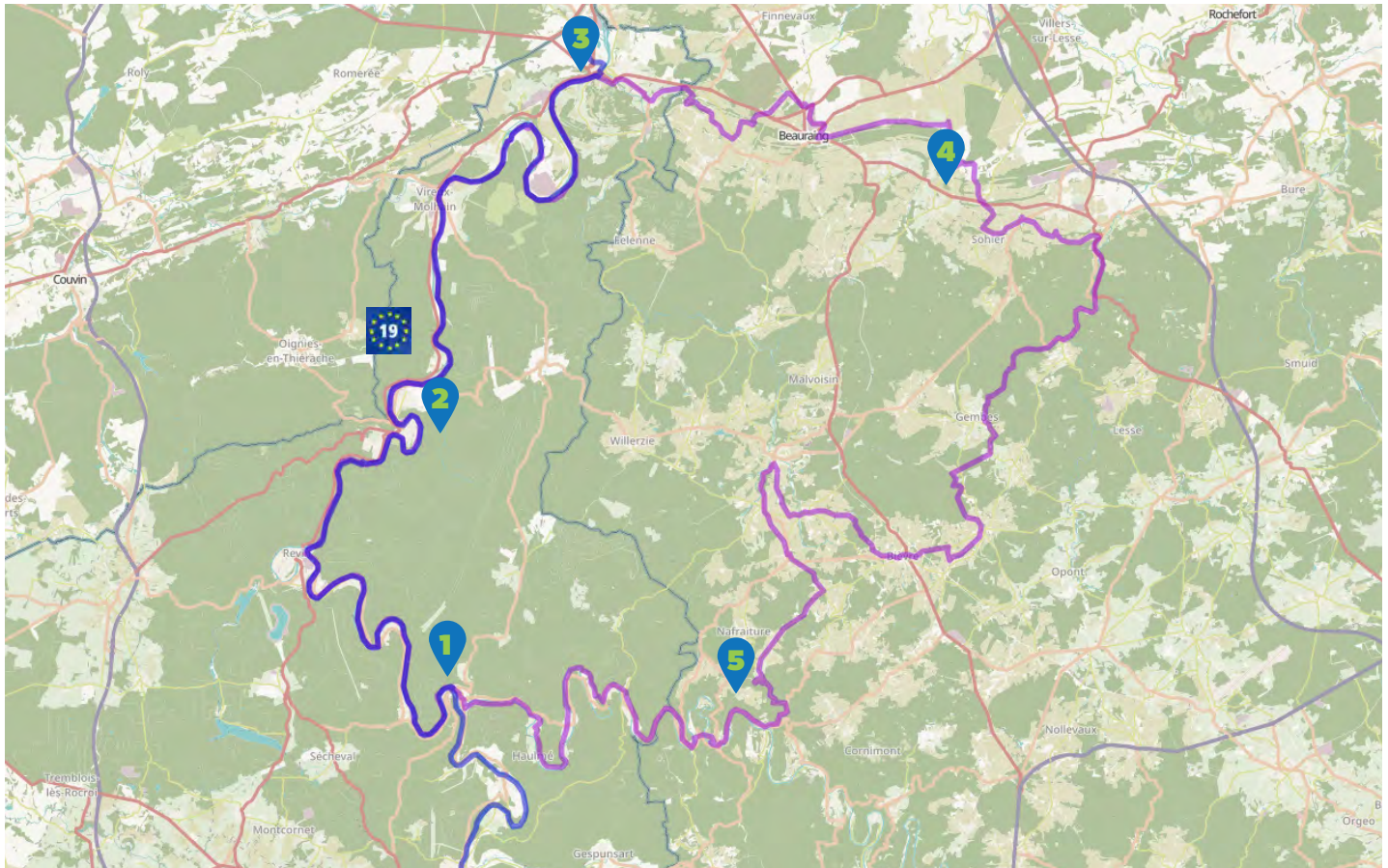
5 SAINTE-ODE, NATUURRESERVAAT ORTI

Dit natuurreservaat in het hart van het Natuurpark Twee Ourthes heeft een uiterst rijke flora en fauna. Maak ter plekke kennis met nordic walking en ontdek de voor deze verkwikkende sport uitgezette wandeltochten.

FIETSRUTE LESSE & SEMOY

De fietsroute Lesse & Semoy gaat door typische Ardennenlandschappen: de uitgestrektheid van het dunbevolkte boslandschap en de valleien zijn de rode draad in deze fietsroute langs de Frans-Belgische grens. Bosrijke landschappen, opmerkelijke monumenten, een ongerepte natuur in de diverse doorkruiste natuurparken gaan na elke bocht van de Lesse, de Semois en de Maas aan de fietser voorbij.

Meer over de fietsroute Lesse & Semoy online op Fietsroute Lesse & Semois - Toerisme in de Ardennen (visitarденne.com/nl/)



1 MONTHERMÉ, LA LONGUE ROCHE

In Monthermé maakt de Maas een prachtige ronde lus waaraan het stadje de bijnaam 'Parel van de Ardennen' dankt. De Maasfietsroute gaat door dit spectaculaire landschap. Het fraaie landschap is de beloning voor het sportieve ommetje naar de top.



2 FUMAY, DE FANTASTICABLE

Een unieke beleving: naar beneden roetsjen over de Maas met een snelheid van meer dan 100km/u via een kabel van 1,2 kilometer lang. Sensatie verzekerd!



3 CHARLEMONT, CITADEL VAN GIVET

Het kolossale, indrukwekkende silhouet tekent zich scherp af tegen de hemel van Givet. Charlemont, gebouwd op een rotspunt op de linkeroever van de Maas, beschermt al 500 jaar lang dit stadje op de grens met België.



4 WELLIN, EEN VAN DE MOOISTE DORPEN VAN WALLONIË


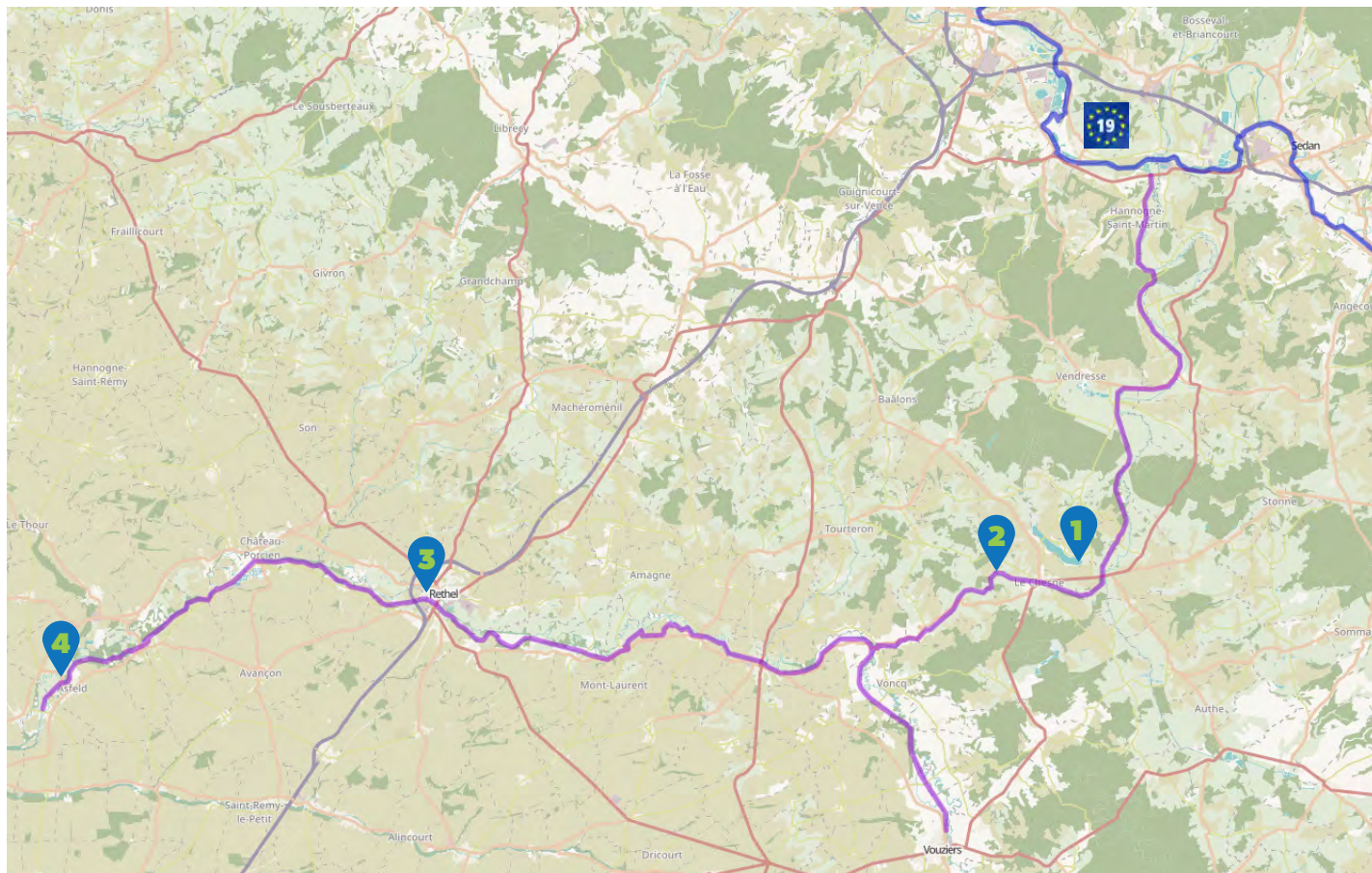
Wellin bezit prachtig gebouwd erfgoed van kalksteen, dé bouwsteen van deze streek die een prachtige grijsblauwe kleur uitstraalt.

5 LEGENDARISCHE SEMOIS/SEMOY

De Belgische Semois in wordt Semoy in Frankrijk. De rivier doorkruist betoverende landschappen en een ongerepte natuur. In dit rustige rivierdal vertellen de stenen de buitengewone legendes van de Ardennen.

VOIE VERTE SUD-ARDENNES

De tijd vergeten en simpelweg genieten van het moment, dat heeft deze veilige fietsroute van 110 kilometer langs het Kanaal van de Ardennen in het verschiet. Fietsen op het jaagpad, midden in de natuur: wilde dieren, reigers, wilde bloemen en af en toe de zonnestralen die de gevels van de okergele huizen in vuur en vlam zetten. Veel plezier! (visitarденne.com/nl/)



1 MEER VAN BAIRON

Dit recreatiecentrum van het departement Ardennen biedt talloze activiteiten, twee restaurants en een camping. Dit grote meer is een beschermd natuurgebied en vogelreservaat. Het ontdekken waard!



2 SLUIZENVALLEI

Het Kanaal van de Ardennen verbindt de Maas met het Bekken van Parijs via 44 sluisen. Tussen Bairon et ses environs en Semuy volgen 26 sluisen elkaar op over een afstand van 11 kilometer. Deze unieke sluisenreeks ligt in een fraai dal vol charme.



3 DE WITTE WORST VAN RETHEL

In Rehel is elk maal een feestmaal dankzij de beroemde 'boudin blanc', de witte worst van Rehel. Deze lekkernij stond vroeger alleen alleen op het kerstmenu. De witte worst van Rehel heeft een Beschermd Geografische Aanduiding (IGP), wat inhoudt dat zijn kwaliteit en reputatie onlosmakelijk verbonden zijn met zijn bakermat. Rehel is en blijft de Witteworststad en gaat daar prat op!



4 BAROKKERK VAN ASFELD

De kerk Saint-Didier van Asfeld, met zijn Italiaanse of oosterse trekjes, doet denken aan een fata morgana tussen de korenvelden op de krijtbodem van de Porcien. De architectuur van het godshuis in de vorm van een viola da gamba is zonder meer opmerkelijk en uniek in Frankrijk.





183 km

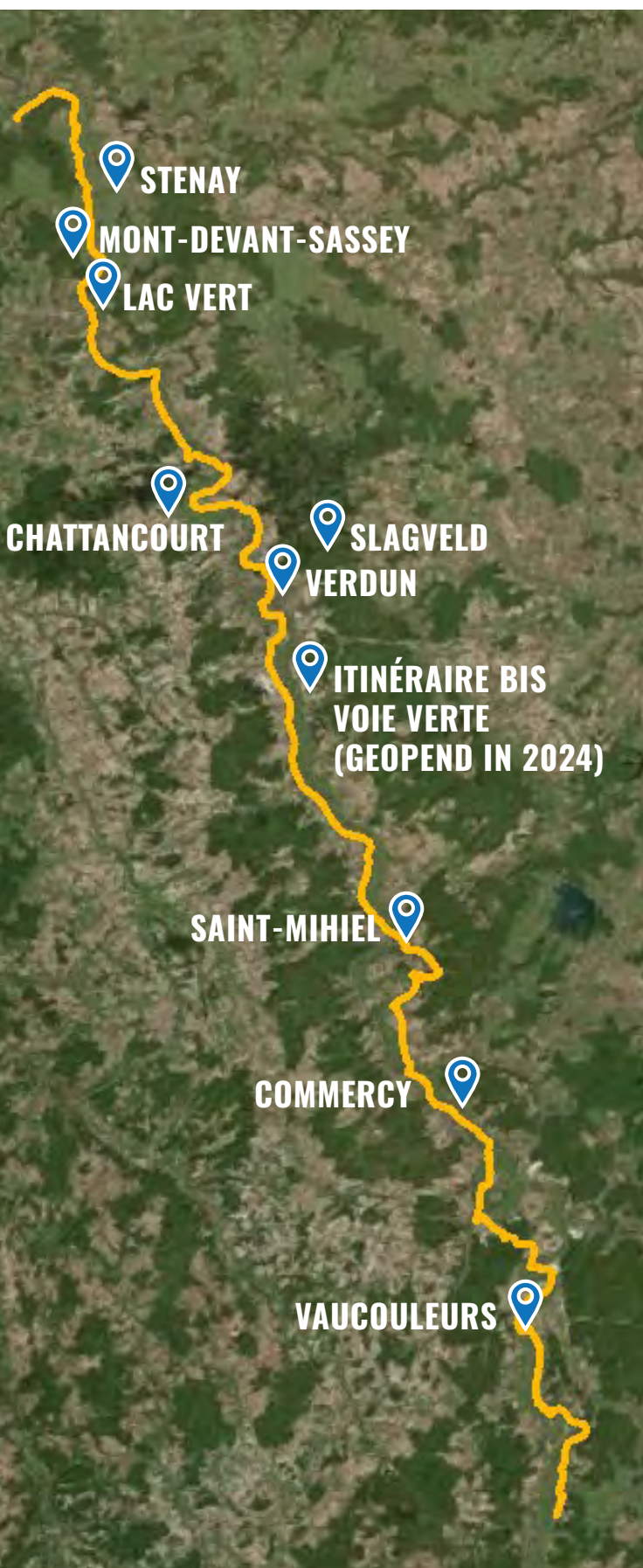


838 m



920 m

FRANSE MAASSTREEK (55)



STENAY

Het Biermuseum beschrijft de kunst van het brouwen van het allereerste bier (ongeveer 12.000 jaar geleden) tot heden in een expositieruimte van meer dan 2.500 m².

Stop even in de taverne voor een proeverij aan het eind van het bezoek!

MONT-DEVANT-SASSEY

Natuurstenen kerk Notre-Dame de l'Assomption uit de 11^e eeuw, gebouwd door de kanunnikessen van Andenne. Een parel in romaanse en gotische stijl.

LAC VERT BIJ DOULCON

Recreatiecentrum van 18 hectare rond een meertje van 6 hectare in een in de jaren '30 gegraven grindgat.

CHATTANCOURT

Reconstructie van een loopgraaf van 100 meter met schuilbunkers. Het dagelijks leven van de soldaten komt ineens een stuk dichterbij.

VERDUN

Een verrassende, vredige stad waar het heerlijk wandelen is langs de rivier.

Verdun bestaat uit een 'hoge' en een 'lage' stad met veel interessant erfgoed.

Een heel andere sfeer: het slagveld van Verdun ligt op 10 kilometer van de stad.

SAINT-MIHIEL

- **GRAFLEGGING VAN LIGIER RICHIER** in de kerk Saint-Etienne.
- De **BENEDICTIJNSE BIBLIOTHEEK** bevat zo'n 8.800 werken, waaronder 77 manuscripten, 86 wiegendrukken en enkele zeldzame uitgaves van rond de 9e eeuw.

COMMERCY

- **RONDLEIDING IN DE MADELEINEFABRIEK** die in de 18e eeuw het daglicht zag in het hof van Stanislas, hertog van Lorraine. Dit schelpvormige cakeje was een uitvinding van Madeleine, een keukenmeid van Stanislas.
- **KASTEEL**: alleen van buiten te bezichtigen.

VAUCOULEURS, HET DORP DAT JEANNE D'ARC IN DE WAPENS ZETTE

Jeanne verliet Vaucouleurs in 1429 door de Franse Poort, richting Chinon. De glas-in-loodramen van de kasteelkapel beschrijven het leven van Jeanne.

1560

Wederopbouw van het kasteel van Hierges in renaissancestijl

1606

Aanleg van de Place Ducale van Charleville-Mézières (08)

1630

Stichting van het karmelietenklooster van Fumay (08)

1708

De prins van Vaudémont koopt het prinsdom van Commercy (55) en herbouwt de in 1653 door Vauban belegerde burcht

NIEUW!

• Alternatieve
fietsroute
(*itinéraire BIS*)

• Voie Verte Val de
Meuse



1745

Stanislas Leszczyński ontvangt zijn gasten in het kasteel van Commercy (55) en komt er jagen

1755

Uitvinding van de madeleine van Commercy (55)

1774

Bouw van het kasteel van Remilly (08) voor een lakenfabrikant uit Sedan

1775

De bouw van de benedictijnse bibliotheek van Saint-Mihiel (55) is voltooid

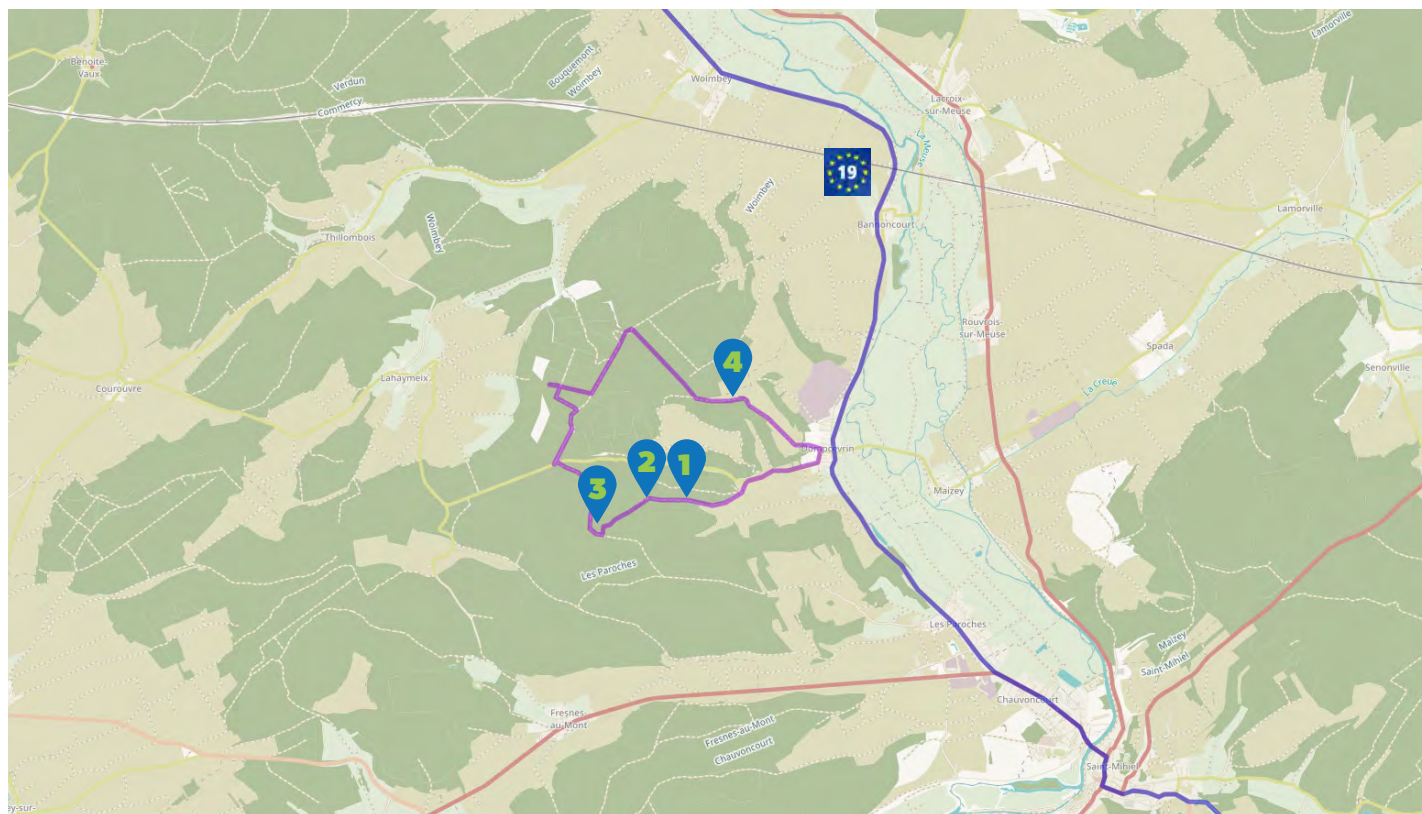
VENT DES FORÊTS, CIRCUIT 'LE GROS CAILLOU'

Gemarkeerde tocht **V**

Dompcevrin is het vertrekpunt van dit parcours langs kunstwerken in de natuur.

Vent des Forêts (Bosgeruis) ontvangt sinds 1997 kunstenaars uit alle windhoeken in zomerresidentie. Het resultaat van deze zomerse kunstverblijven is een honderdtal werken, te ontdekken in het bos langs 45 kilometer gemarkeerde paden.

Aanbevolen fiets: mtb



NR. 036 - ROGER GAUDREAU (CANADA) - VENT DES FORÊTS 1999

Roger Gaudreau zette een neushoorn op ware grootte in het bos, vlakbij een pad. De permanente structuur van kippengaas bevat takken van hazelaars uit de omgeving die geleidelijk aan vanzelf verdwijnen.



NR. 187 - YUHSIN U CHANG (TAIWAN) - VENT DES FORÊTS 2014

Yushin U Chang werkt met grove wol, een levend materiaal. Er staat een soort Gulden Vlies langs de weg naar Champéy. De compacte windingen van deze indrukwekkende verticale vorm lijken voort te komen uit het landschap. Ze geven het werk een nieuwe, organische energie, de belofte van een in opkomst zijnde metamorfose.



NR. 096 - EMMANUEL PERRIN (FRANKRIJK) - VENT DES FORÊTS 2003

Emmanuel Perrin hangt twaalf ontworpen skeletten in hoge takken op een kruispunt van paden. Deze stalen, roestende gehangenen worden door de wind tot leven gebracht en door regen en zon aangetast. Ze roepen een macabere dans op, een tragisch lot dat in de 15e eeuw als zodanig omschreven werd door Jacques Callot, etser uit Nancy.



NR. 086 - BYOUNG-TAK MOON (KOREA) - VENT DES FORÊTS 2002

Byoung-Tak Moon laat een met takken doorgevlochten stalen structuur uit de grond ontstaan, alsof er een enorme draak onder de grond zit. De draak

- mythologisch figuur uit Aziatische legendes dat symbool staat voor de kracht en de rijkdommen van de natuur - kan elk moment wakker worden en mensen herinneren aan de toewijding die ze verplicht zijn aan hun omgeving, hun tradities en hun geschiedenis.

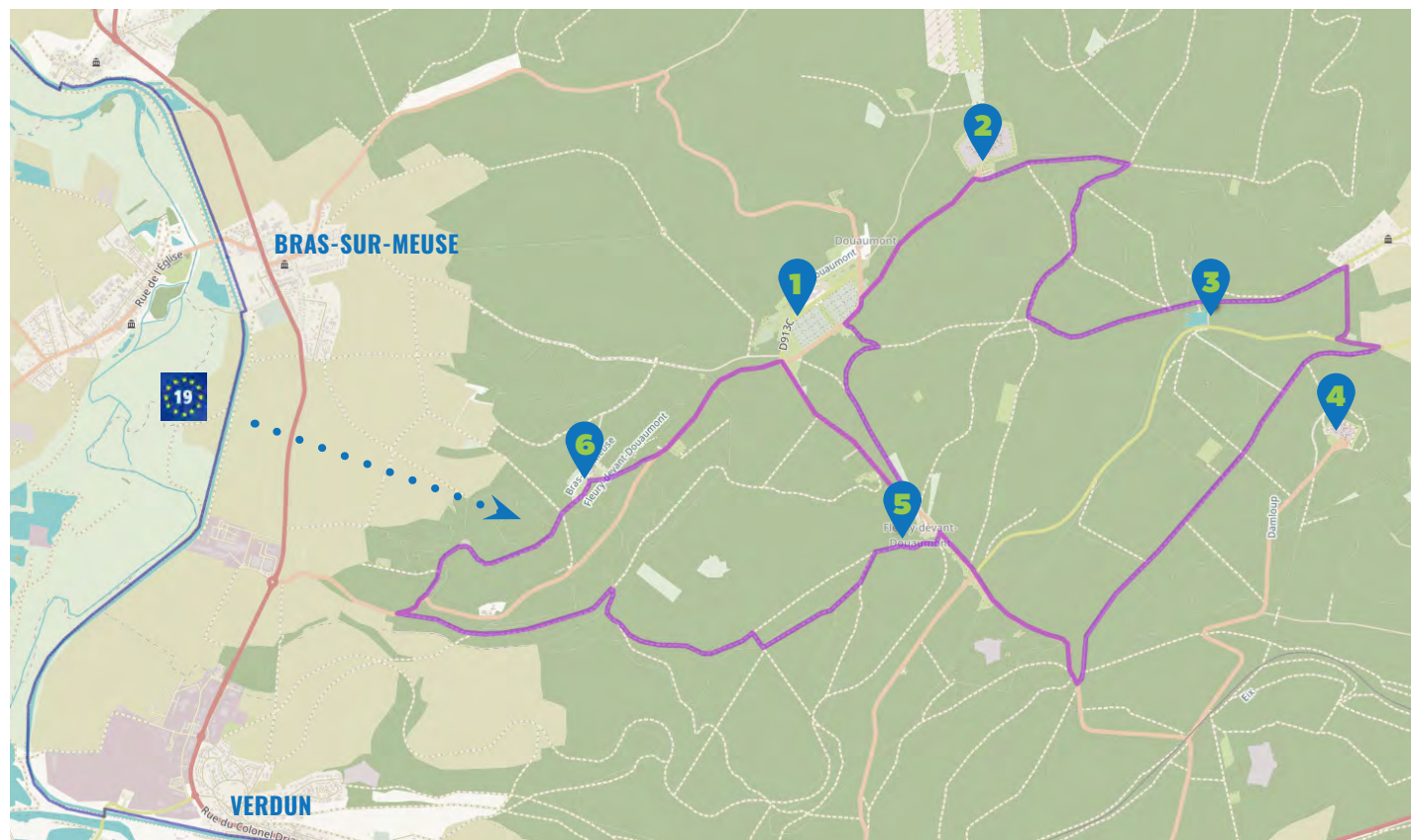
Deze lijst is uiteraard niet compleet. Er staan nog veel meer werken langs het parcours.

VIERHOEK VAN FORTEN OP HET SLAGVELD VAN VERDUN

Gemarkeerde tocht

Deze rondtocht gaat langs forten en andere verdedigingswerken die een belangrijke rol hebben gespeeld in de verdediging van Verdun en de veldslag in 1916.

Aanbevolen fiets: mtb/hybride



1 OSSUARUM VAN DOUAUMONT

Dit symbolische monument van het slagveld bevat de resten van zo'n 130.000 niet-geïdentificeerde Franse en Duitse soldaten.




2 FORT DOUAUMONT

Fort Douaumont is het belangrijkste verdedigingswerk van de vestingstad Verdun. Het fort werd vier dagen na het begin van de Slag om Verdun al ingenomen en vervolgens acht maanden bezet door het Duitse leger.



3 MEER VAN VAUX

Hier vonden de gevechten plaats in maart en april 1916. Er staat een monument in nagedachtenis van de vliegenier Guy Dussumier-Latour die hier op 2 juni 1916 het leven liet.



4 FORT VAUX (SÉRÉ DE RIVIÈRES)

De Duitsers bereikten het fort op 1 juni. De Franse soldaten waren totaal geïsoleerd en kregen geen bijstand van buiten. Ze gaven zich na een week vechten volledig uitgeput over.



5 MEMORIAL VAN VERDUN

De strijders van Verdun, zowel Duitsers als Fransen, staan centraal in het museumbezoek.



6 FORT FROIDETERRE

Het fort is gebouwd tegen de heuvels van Froideterre, op een hoogte van 345 meter en sloot het noordelijke deel van het slagveld af tussen het Maasdal en de heuvels van Douaumont.

IN DE BIERSTREEK

Niet gemarkeerde tocht

De Maasstreek stond vroeger bekend als een brouwersstreek, met 40 brouwerijen halverwege de 19e eeuw. Vlak na de Eerste Wereldoorlog waren er echter nog maar tien over. La Meuse en La Croix de Lorraine in Bar-le-Duc waren de twee grootste brouwerijen.

Aanbevolen fiets: hybride



BIERMUSEUM VAN STENAY

Zevenduizend jaar geleden werd bier alleen maar door vrouwen gebrouwen en verhandeld. Ongelofelijk, niet? Beroemde kunstenaars uit de 19e eeuw maakten de meest extravagante reclameposters op het thema Bier. Vandaag de dag wordt bier op industriële schaal gebrouwen in roestvrijstalen ketels en is de productie onderhevig aan uiterst strenge controles. Deze lange ontwikkeling in tijd en ruimte komt uitgebreid aan de orde in het Biermuseum van Stenay. Het museum is gehuisvest in een 16e-eeuws proviandmagazijn dat in de 19e eeuw omgebouwd werd tot mouterij. De bierwereld in het museum bestaat uit meer dan 53.000 museumstukken in een expositieruimte van meer dan 2.500 m².



HET BIER VAN CHARMOIS

In het oudste gebouw van het landgoed Charmois zit de brouwerij waar de 'Charmoy' wordt gebrouwen. Dit lagerbier op hoge gisting is niet gefilterd, noch gepasteuriseerd, en nogmaals langzaam gegist op de fles volgens de puurste brouwtradities.



HEUVEL SAINT-GERMAIN

Deze vooruitstekende helling van 350 meter hoog wordt als startplaats gebruikt door glijscherm-piloten. De plek is bovendien een prachtig uitzichtpunt over de vlakte van de Woëvre, het Maasdal en de Côtes de Meuse.



MICROBROUWERIJ LA DUNOISE

De brouwerij produceert op ambachtelijke wijze onder meer lichte bieren, pittige hoppige bieren en de amberkleurige Bombarde.

Deze tocht kan verlengd worden.

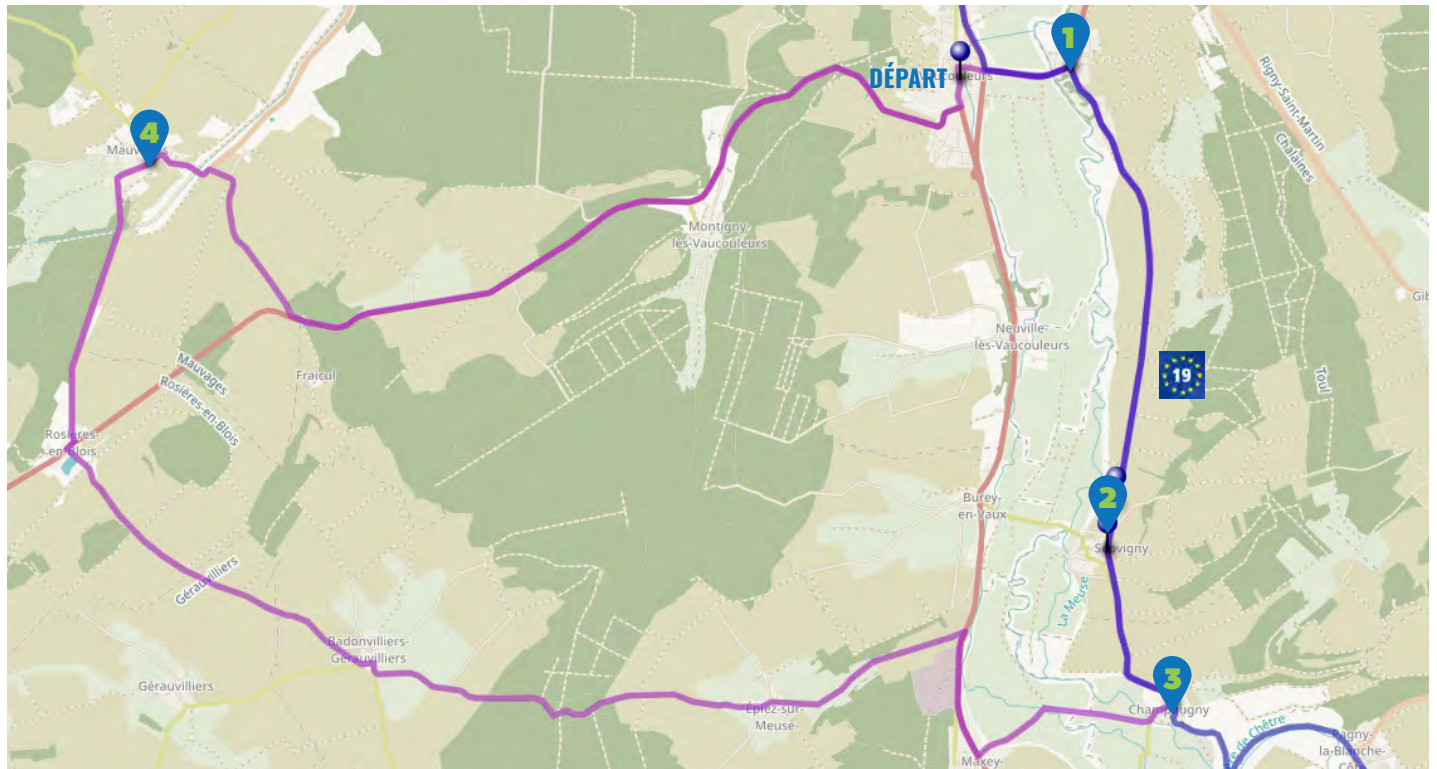
LE VAL DES COULEURS (VALLIS COLORUM): DE KLEURENVALLEI

Niet gemarkeerde tocht

Bijzonderheid van deze rondtocht: het middeleeuwse kasteel Gombervaux

Het kasteel staat in een valleitje en is omgeven door een gracht die nooit droog staat. Het verhaal gaat de ronde dat de oorspronkelijke burcht het werk van de Vier Heemskinderen was.

Aanbevolen fiets: hybride



1 CHALAINES

Dorpje dat in de Gallo-Romeinse tijd het daglicht ziet als 'Caslenis Villa'. Chalaines ontleent zijn naam aan de steenrijke kalkhoudende bodem. In dit dorp staat het in de 18e eeuw door Jean-Baptiste Pernot - raadsman van Lodewijk XVI - gebouwde kasteel.



2 CHAPELLE DU VIEUX-ASTRE (HM)

Koor van een voormalige romaanse kerk uit de 12e eeuw. De 15e-eeuwse muurschilderingen, onder meer over de legende van de Drie Levenden en de Drie Doden, zijn nog zichtbaar.



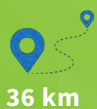
3 CHAMPOUGNY

De brug uit 1944, oorspronkelijk aangelegd door de Amerikaanse troepen om de Maas tussen Vaucouleurs en Chalaines over te steken, werd afgebroken en later weer opgebouwd ter vervanging van de brug die in 1940 vernietigd werd.



4 MAUVAGES

De 19e-eeuwse fontein in neo-Egyptische stijl (HM), en de tunnel van het Marne-Rijnkanaal die de dalen van de Ornain en de Maas met elkaar verbindt.



36 km



502 m



575 m

VOGEZEN (88)



Een waar avontuur in de West-Vogezes langs plaatsen die getuigen van een glorieus verleden en door een natuur met een zuidelijk tintje.

DOMREMY-LA-PUCELLE

Dit dorp met nog geen 200 inwoners staat wereldwijd bekend als de geboorteplaats van **JEANNE D'ARC**.

Haar '**MAISON NATALE**' (geboortehuis) ziet er natuurlijk niet meer uit zoals in haar tijd, maar is te bezichtigen, evenals de **KERK SAINT-RÉMY** waar ze gedoopt is.

Het museum '**VISAGES DE JEHANNE**' heeft een parcours uitgezet op vier thema's om het leven in de tijd van de Maagd van Orléans beter te begrijpen: het leven op het platteland in de middeleeuwen, de Honderdjarige Oorlog, de militaire loopbaan van Jeanne, en ten slotte het beeld van Jeanne in de reclame, de militaire kunst, de literatuur, het filmwezen, enz.

Op de heuvels van Domrémy die boven het Maasdal uitsteken, staat niet ver van de plaats waar Jeanne haar stemmen hoorde de **BASILIEK SAINTE-JEANNE D'ARC** uit 1881.

NEUFCHÂTEAU - Petite Cité de Caractère®

Eerste gemeente in de Vogezes met de erkenning Opmerkelijke Erfgoedplaats (Site Patrimonial Remarquable). Neufchâteau bezit uitzonderlijk erfgoed in diverse stijlen (romaans, gotisch, renaissance) en vertegenwoordigt meer dan duizend jaar geschiedenis.

Het stadje draagt het label **100 MOOIESTE OMWEGEN IN FRANKRIJK** en ontving in 2019 een derde bloem in de nationale bloemenwedstrijd 'Villes et Villages Fleuris'.

De VVV West-Vogezes organiseert het hele jaar door rondleidingen 'Door de seizoenen heen' en speciale VIP-rondleidingen (op reservering) in de volgende bezienswaardigheden:

- **HET OUDE THEATER IN ITALIAANSE STIJL** de Scala
- **HET VOORMALIGE KANTONGERECHT** in een oud klooster
- **DE KERK SAINT-CHRISTOPHE** en de bijbehorende kapel Wiriot met de twaalf hangende hoekstenen
- **DE KERK SAINT-NICOLAS**: twee kerken in één
- **HÔTEL DE HOUDREVILLE** (het huidige gemeentehuis) met een prachtige renaissance-trap en middeleeuwse kelders

CIRCOURT-SUR-MOUZON

• **HET KALKGRASLAND**, de rotswanden, de natuurstenen brug geven een goed beeld van de natuur van de West-Vogezes en de stijl van de dorpen. Uitzicht over het dal van de Mouzon vanaf de top van de rotswanden.

1828

— Bouw van het theater van Neufchâteau (88)

1846

— Geboorte van Ernest Flammarion (uitgever) in Montigny-le-Roi (52)

1854

— Geboorte van Arthur Rimbaud (dichter) in Charleville-Mézières (08)

1857

— Bouw van het kasteel van Monthairons (55), nu een hotel



NIEUW!

**Voie Verte van
6 kilometer
tussen Coussey
en Neufchâteau**

1873

— Geboorte van Albin Michel
(uitgever) in Bourmont (52)


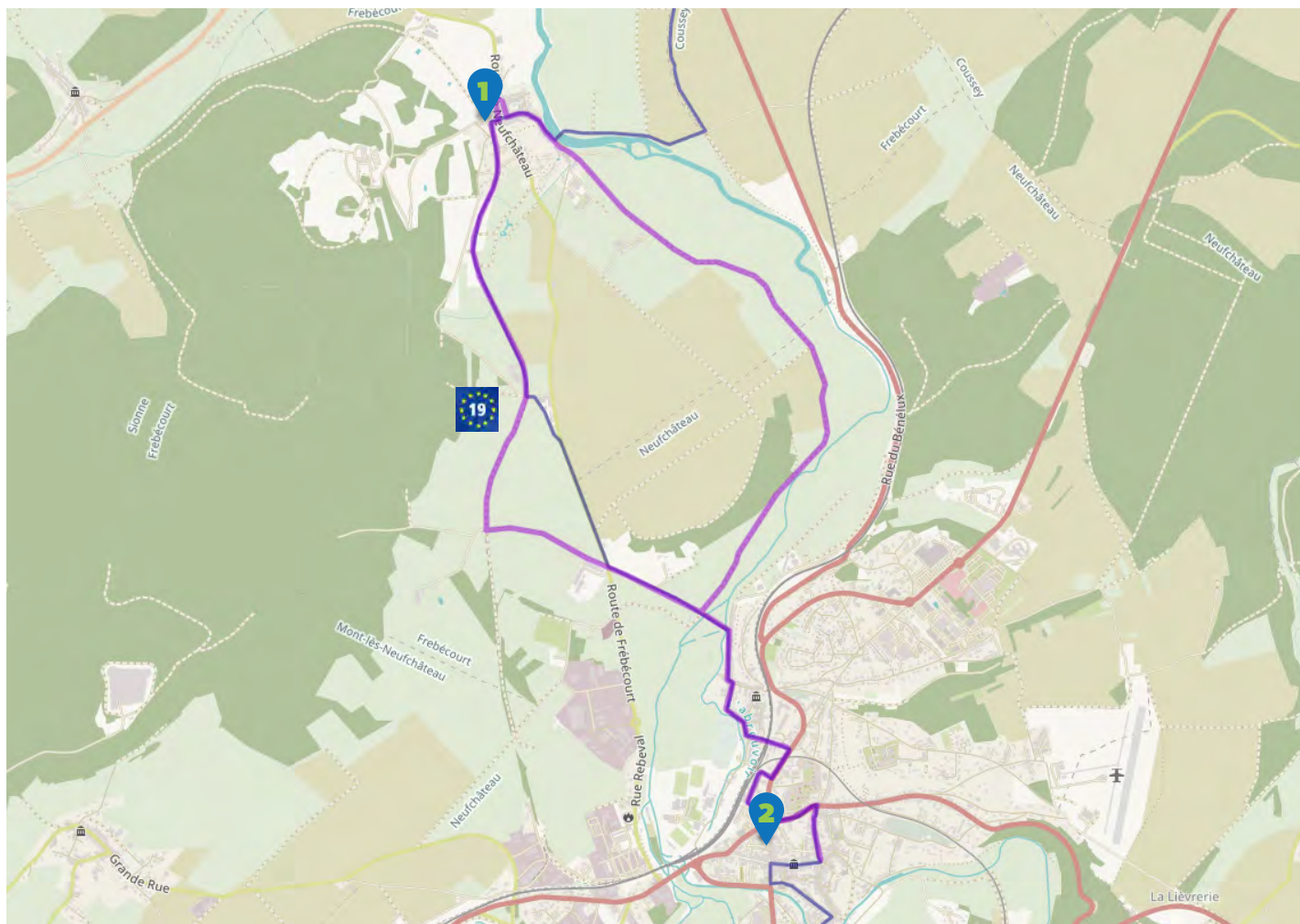
1877

— Geboorte van Roger Sommer
(luchtvaartpionier) (08)

1880

— Alfred Sommer sticht de viltfabriek van Mouzon (08) en gebruikt voor de inrichting de machines en installaties van een spinnerij die aangedreven worden door de kracht van het water van de Maas

EEN RONDJE OP DE VLAKTE



1 FREBÉCOURT

Op de heuvels rond het dorp Frebécourt trekt de burcht van Bourlemont al gauw de aandacht. Het bouwwerk staat op een hoog punt in het landschap van de West-Vogezes en steekt boven het Maasdal en de omliggende dorpen, de basiliek Sainte-Jeanne d'Arc en de bossen van de omgeving uit.



2 NEUFCHÂTEAU

Neufchâteau, een van de 100 Mooiste Omwegen in Frankrijk, bezit een goed bewaard, opmerkelijk erfgoed dat door de eeuwen heen een aantal veranderingen heeft ondergaan. Religieus erfgoed dat kantongerecht of theater wordt, kerken met funderingen uit de 11e eeuw, rechte renaissancetrap en rijkelijke versierde plafonds zijn het bezichtigen zeker waard. De medewerkers van de VVV organiseren het hele jaar VIP-rondleidingen (duur 2 uur - op reservering).

DALEN VAN DE MAAS EN DE MOUZON



1 POMPIERRE

Neem de tijd om dit typisch Lotharingse lintdorp te ontdekken, gebouwd langs een voormalige Romeinse weg. Pompeierre ligt verscholen in het dal van de Mouzon. Stop even bij de romaanse portiek uit de 12^e eeuw van de kerk Saint-Martin. Een prachtig - en uiterst goed bewaard - voorbeeld van de Lotharingse romaanse beeldhouwkunst. Het thema in het midden van het timpaan is de Aanbedding door de Wijzen en het bovendeel gaat over de Kindermoord van Bethlehem. De latei toont de Intocht van Jezus in Jeruzalem.




2 BAZOILLES-SUR-MEUSE

Dit dorp in de Vogezen wordt doorkruist door de Maas. Even ten noorden van Bazoilles duikt de Maas de grond in, om enkele kilometers verderop weer de kop op te steken. Dit natuurverschijnsel is goed te zien in het warme seizoen. 's Zomers ligt de rivierbedding vaak droog en is dan bewandelbaar. Midden in Bazoilles-sur-Meuse siert een standbeeld van Jeanne d'Arc de fontein, een kopie van het beeld van Maria van Orléans dat in het Museum van Versailles staat.



3 HISTORISCHE BINNENSTAD VAN NEUFCHÂTEAU

Het hart van Neufchâteau, belangrijkste 'Site Patrimoniale Remarquable' van de Vogezen, heeft tussen de 16^e en 18^e eeuw veel veranderingen ondergaan. De rondleidingen met uitleg van de VVV gaan langs de mooiste plekken van de stad: kerken, Italiaans theater, voormalig kantongerecht, renaissance trap, middeleeuwse kelders...



4 CIRCOURT-SUR-MOUZON

Uitgezette wandeling door prachtige landschappen en een natuurgebied dat zuidelijk aandoet. De dieren- en plantensoorten zijn zeldzaam en dus beschermd. De bijzonderheid van dit kalkgrasland. Een van de

bijzonderheden van dit kalkgrasland is het grote aantal orchideeën: minstens 13 verschillende soorten. Vanaf de brug in het dorp trekken de krijtrotten de aandacht. Ze maken de plek extra bijzonder.



77 km



638 m



784 m

HAUTE-MARNE (52)



BOURMONT

Voormalige vestingstad op een cuesta met uitzicht op het hoge dal van de Maas. Bourmont is dankzij zijn rijke verleden bekroond met het label Petite Cité de Caractère®.

- **PARC DES ROCHES**: een opmerkelijke tuin met het gelijknamige label (Jardin Remarquable), waar stenen en ongerepte natuur de charme bepalen.

CHOISEUL

Dit dorp gaf zijn naam aan een van de oudste en beroemdste families van Frankrijk. Choiseul heeft een kasteel, een middeleeuwse 'motte', een kerk en een kapel.

MONTIGNY-LE-ROI

Geboortedorp van de gebroeders Flammarion: Camille de astronoom, en Ernest, de oprichter van uitgeverij Flammarion-Marpon.

Montigny staat ook bekend om de talloze fontein en wasplaatsen.

POUILLY-EN-BASSIGNY

Hier ontspringt de Maas, dus hier moet gestopt worden, onontkoombaar! Er is ter plekke een picknicktafel en een uitleg over hoe dit straaltje water uitgroeit tot een internationale rivier.

ANDILLY-EN-BASSIGNY

De resten van een luxe Gallo-Romeinse villa aan de voet van de Mont Mercure, met thermen en al, zijn van juni tot september te bezichtigen.

- **KAAS VAN LANGRES (BOB)**: een prachtige oranje korst met een kuiltje, een romige kaas met een geheel eigen geur. Deze kaas vertegenwoordigt de gastronomie van het departement Haute-Marne op uitstekende wijze.

MEER VAN LIEZ

De Liez is het grootste meer van de vier waterreservoirs van de Pays de Langres die het Marne-Saônekanaal (tussen Champagne en Bourgogne) van water voorzien. In de zomer zijn het strand en de watersportactiviteiten geliefd bij toeristen en locals.

LANGRES

Hoge stadsmuren, indrukwekkende torens en talloze klokkentorens: het vestingstadje Langres, geboortestad van de filosoof Diderot, prijkt als een fiere vesting op een heuvel aan de grens van de Champagnestreek met Bourgogne.

- **TE ZIEN**: de omloop, het Huis van de Verlichting, het Museum voor Kunst en Geschiedenis en de Navarratoren.



1881

— Eerste steen gelegd van de basiliek Saint-Jeanne-d'Arc in Domrémy (88)

1906

— Bouw van fort Falouse bij Belleray (55)

1907

— De art nouveau bereikt Euville (55): architect Henri Gutton ontwerpt het gemeentehuis, de glas-in-loodramen zijn van Jacques Gruber

1916

— Slag bij Verdun (55)



NIEUW!

Gebruik voor een optimale verkenning van Langres en de doorkruiste dorpen de gratis app IDVizit!

Accommodatie met het label Accueil Vélo

1920

Geboorte van Jean Robert Ipoustéguy, wereldberoemd beeldhouwer en schilder uit Dun-sur-Meuse (55)

1956

Jean-Noël Bongrain brengt een kaas op de markt die wereldberoemd wordt: Caprice des Dieux (52)

1986

Installatie van het Biermuseum in een voormalige mouterij in Stenay (55)

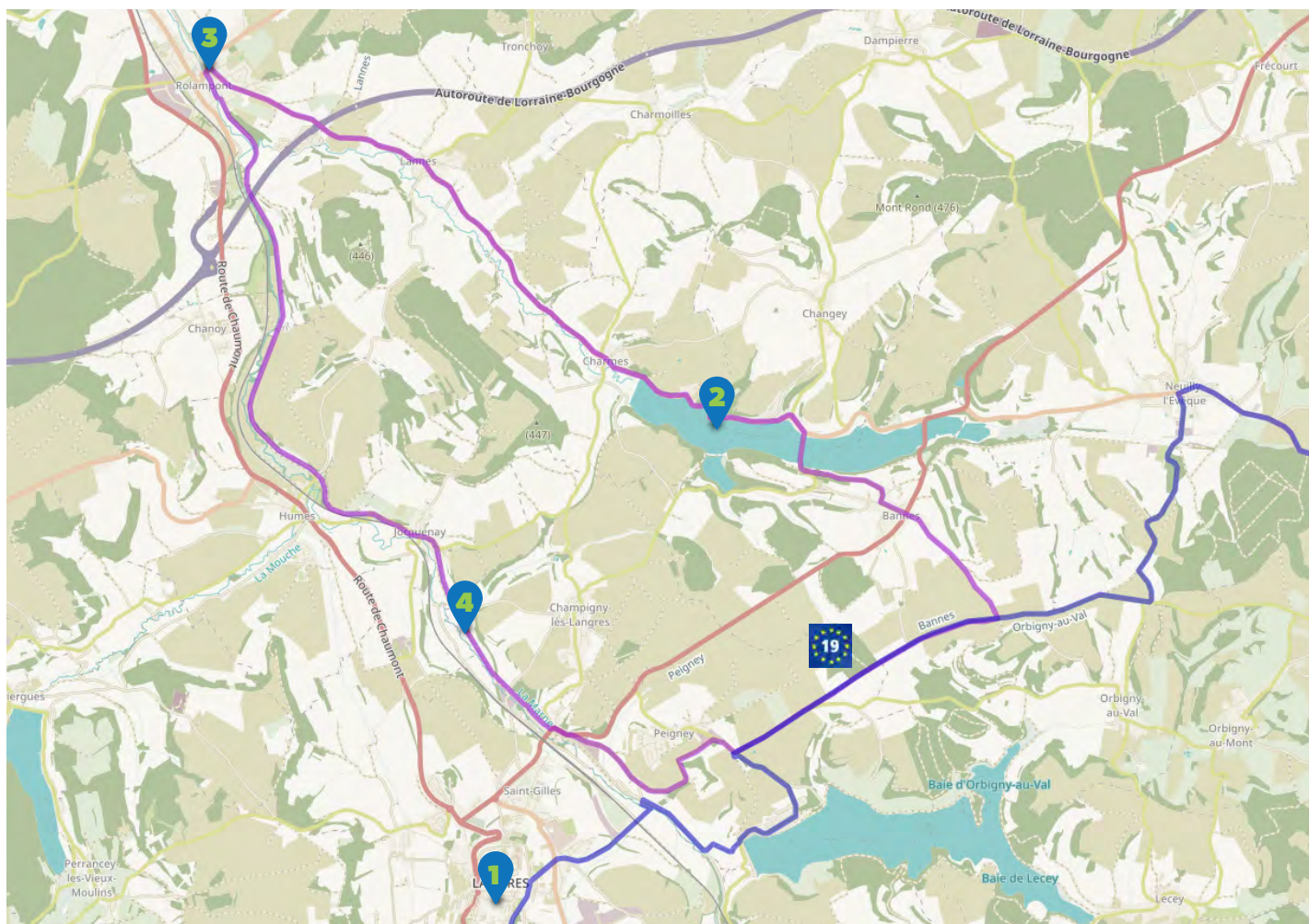
2019

De Maasfietsroute krijgt het label EuroVelo

TUSSEN MEREN EN KANAAL

Niet gemarkeerde tocht

Ontdek twee van de vier meren van de Pays de Langres (Liez en Charmes) en fiets moeiteloos terug via het jaagpad van het Marne-Saônekanaal, tussen Champagne en Bourgogne.



1 LANGRES

Het vestingstadje Langres, op een heuvel aan de rand van het Bospark Parc National de Forêts, onthult zijn fraaie erfgoed tijdens een wandeling op de omloop van 2,5 kilometer en in de historische wijk. Zeven poorten en twaalf torens, een 12^e-eeuwse kathedraal, het Museum voor Kunst en Historie, het Huis van de Verlichting, renaissancepanden en herenhuizen, de geboortestad van de filosoof Diderot is een levend geschiedenisboek. Toeristisch treintje, fietswagen, (wandel)circuit met de app IDVizit, ludieke mogelijkheden te over om Langres te verkennen.



2 MEER VAN CHARMES

Een schaduwrijke wandeling van 5,5 kilometer rondom het meer van Charmes.



3 TUFSTENEN TRAP VAN ROLAMPONT

Er gaat een pad naar deze monumentale natuurlijke 'trap' waar het sijpelende kalkrijke water al duizenden jaren lang het mos in de bekkens versteent tot tufsteen.

4 MARNE-SAÔNEKANAAL

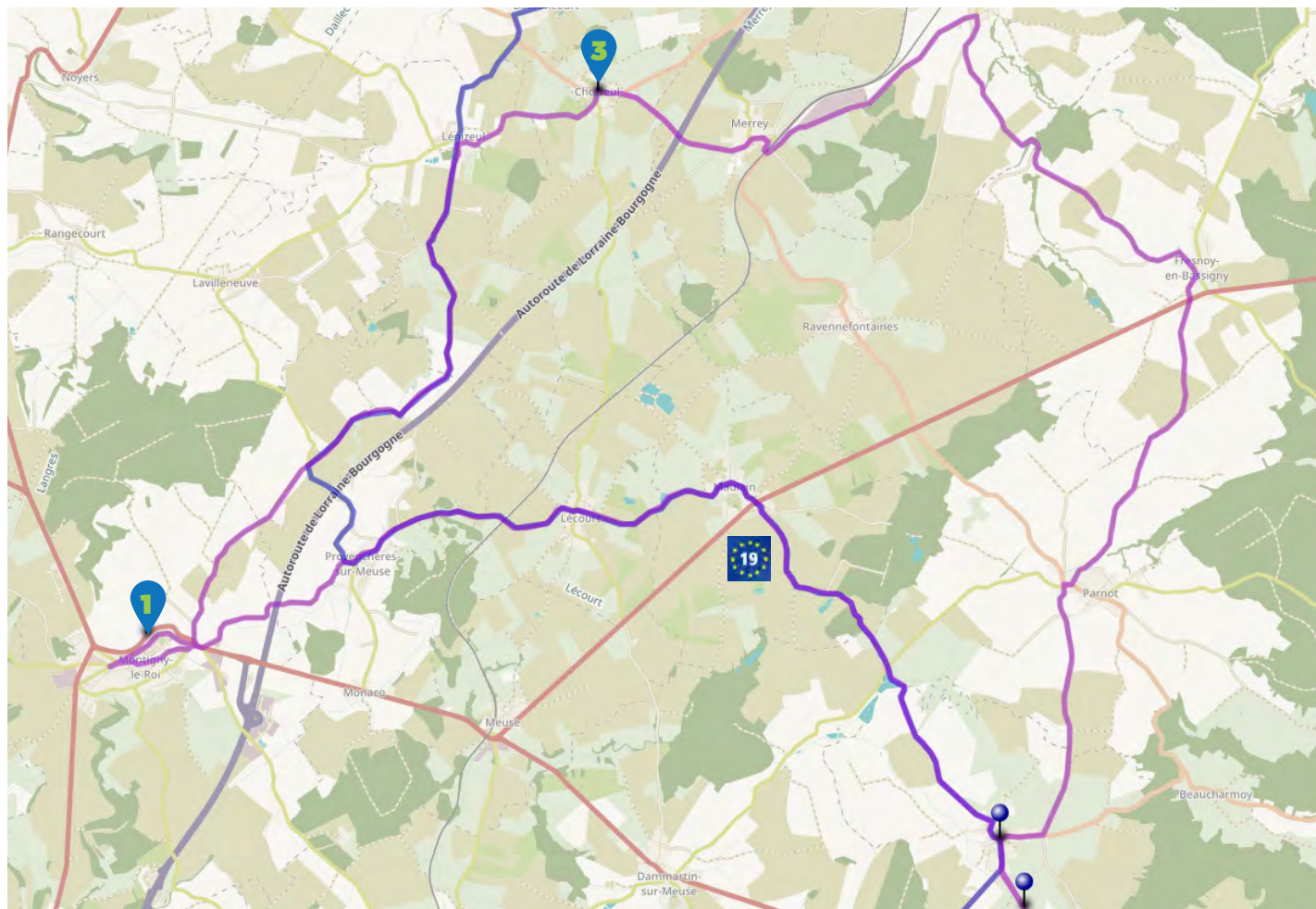
Een ware levensader die het departement Haute-Marne van noord naar zuid doorkruist, de Marne met de Saône verbindt en de Champagnestreek met Bourgogne. Het jaagpad gaat langs sluizen, over een aquaduct, door een tunnel, langs waterreservoirs en gevarieerde landschappen.



DE BRON VAN DE MAAS

Niet gemarkeerde tocht

Deze rondtocht doorkruist de hoogvlakte van Bassigny waar de 950 kilometer lange Maas ontspringt. De tocht gaat voornamelijk over geasfalteerde binnenwegen met weinig verkeer door het typische landschap van de Bassigny.



1

MONTIGNY-LE-ROI

Geboortedorp van de gebroeders Flammarion. Een uitgezette wandeling gaat langs de talloze fonteynen en wasplaatsen van het dorp.



2

BRON VAN DE MAAS

De Maas ontspringt op een hoogte van 407 meter boven zeeniveau en bereikt de zee 950 kilometer verderop. Een ideale plek voor een picknick in een landelijke omgeving. Het verloop van de rivier is in reliëf uitgebeeld op een koperen plaat.



3

CHOISEUL

Bakermat van een van de beroemdste families van de Haute-Marne: de familie Choiseul. Dorp met kasteel en kerk.

4

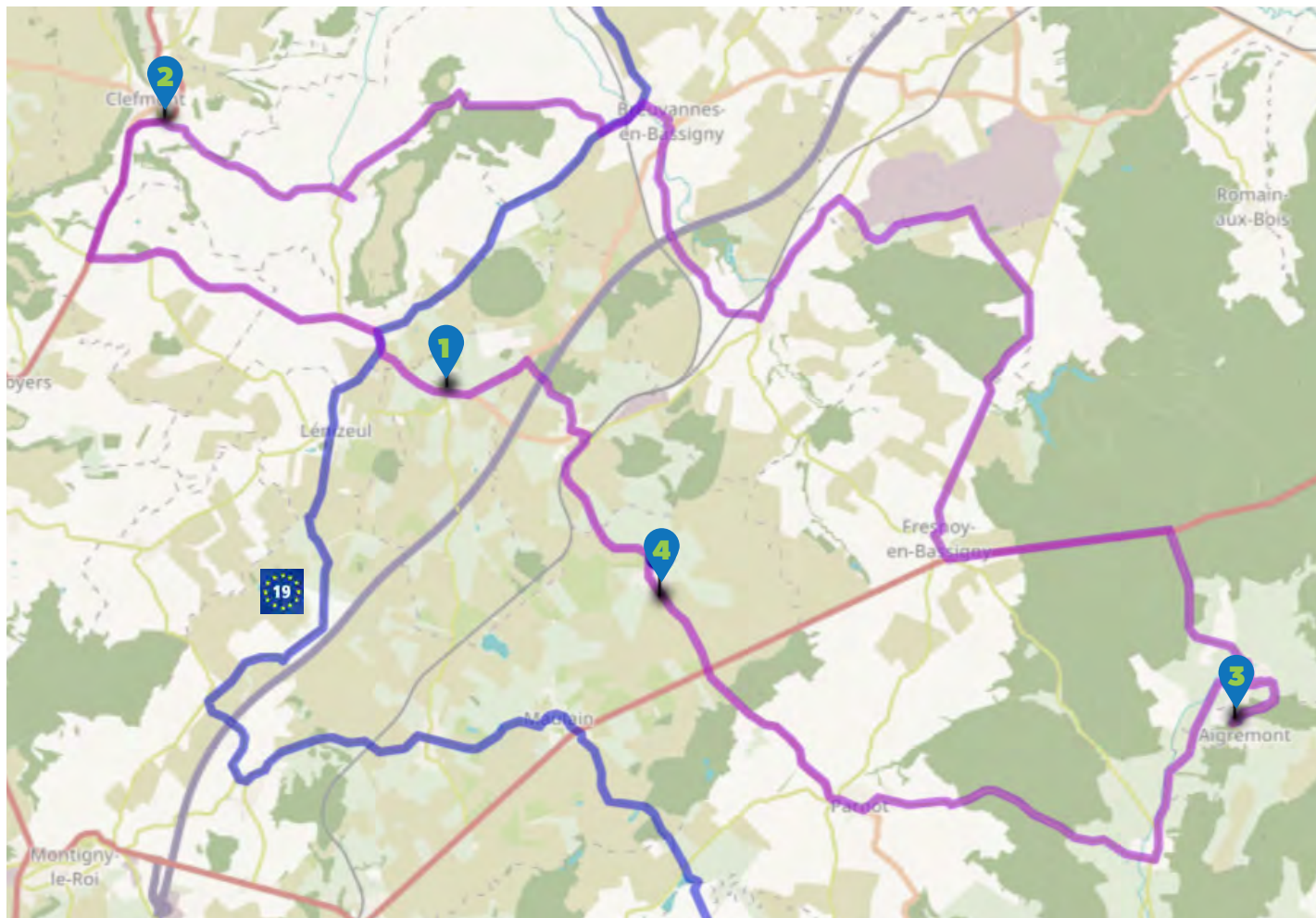
KERK VAN POUILLY-EN-BASSIGNY

Deze versterkte kerk met een fraai 15^e-eeuws portaal diende in woelige tijden als schuilplaats voor de inwoners van de Bassigny in woelige tijden.

ROUTE DES CHOISEUL

Niet gemarkeerde tocht

Het meest beroemde lid van de familie Choiseul is ongetwijfeld Etienne-François de Choiseul-Stainville, minister van Buitenlandse Zaken, secretaris van Oorlog en Marine, tijdens de regering van Lodewijk XV. Ook Gabriel-Florent de Choiseul-Beaupré heeft naam gemaakt, en wel als bisschop van Mende in de 18e eeuw, in de tijd dat het Beest van Gévaudan de kranten vulde.



1 CHOISEUL

De app IDVizit heeft een rondleiding door de straten van het dorp, de klim van de heuvel Saint-Nicolas tot aan de oriëntatiewijzer, en vertelt over een van de beroemdste families van de Haute-Marne.



2 CLEFONT

Twee plekken zijn absolute aanraders in dit heuveldorp: de middeleeuwse burcht en de romaanse kerk.



3 AIGREMONT

Voormalige vestingstad, verwoest in 1653 op bevel van Mazarin, met een prachtig uitzicht over de omgeving.



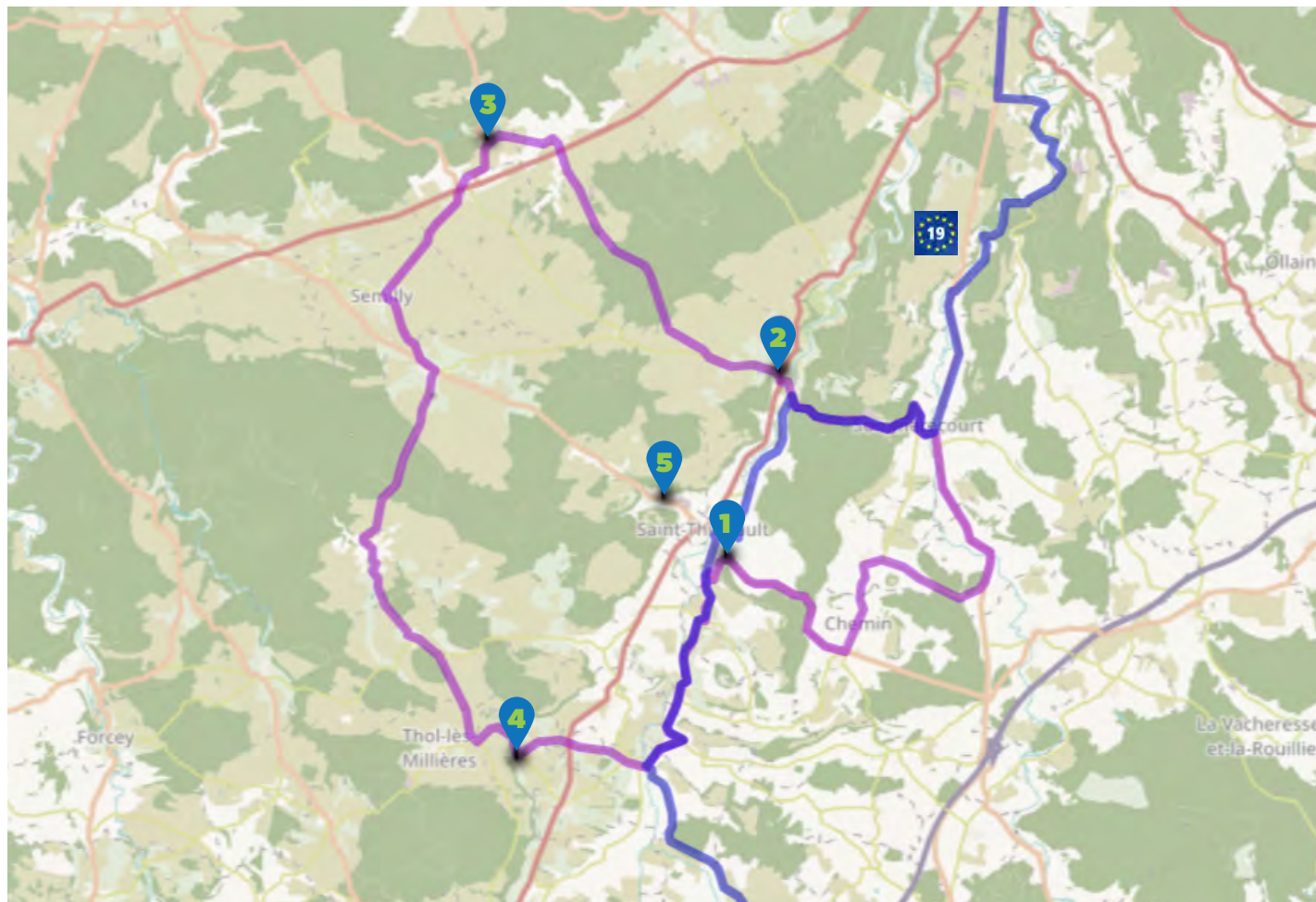
4 KERK SAINT-PIERRE VAN RAVNEFONTAINES

De kerk dankt zijn roem aan de fraaie grafsteen van Antoine de Molaines, landsheer van dit dorp in 1532.

IN HET LAND VAN DE GEBROEDERS GONCOURT

Niet gemarkeerde tocht

De Maas is de leidraad van deze tocht naar de grens met het departement Vogezen langs heuveldorpen met een rijke geschiedenis. Het karakteristieke dorpje Bourmont, de voormalige citadel La Mothe van Soulaucourt-sur-Mouzon... De resten van deze middeleeuwse burcht aan de rand van Lorraine, in 1645 veroverd door de troepen van Lodewijk XIV, zijn te ontdekken via een korte omweg van 2 kilometer.



1 BOURMONT

Een Petite Cité de Caractère® op een heuvel, waar opmerkelijke tuinen en stijlvolle panden elkaar afwisselen.



2 GONCOURT

Geboortedorp van de gebroeders Goncourt.



3 BURCHT VAN LAFAUCHE

Grensburcht uit de 12^e-16^e eeuw



4 VRONCOURT-LA-CÔTE

Schoolmuseum Louise Michel



5 KAASMAKERIJ LA DIVINE

Museum van de Caprice des Dieux in Illoud

PROFIEL VAN DE REIZENDE FIETSER

Onderzoek uit 2022, uitgevoerd door het Agence
Départementale du Tourisme des Ardennes



75 KM

Gemiddelde afstand
per dag



SENIOR



NEDERLANDS

Nationaliteit van de meeste
gebruikers van de EV19



55 %

naar het noorden



45 %

naar het zuiden



75 %

wil mooie landschappen en
uitzicht op de Maas



LANGRES, MAASTRICHT, CHARLEVILLE

Belangrijkste vertrekplaatsen

Peilingen onder de fietsers op de EuroVelo 19

Onderzoek uitgevoerd door de
regio Grand Est

CIJFERS:



2,5 M

: het geschatte aantal fietsers
in 2022 op de acht bestudeerde
fietsroutes, **246.000 op de EV19.**



72 M €

: de geschatte impact op de
plaatselijke economie op de
fietsroutes en de rondtochten,
10,2 M€ voor de EV19.

€ 69 €

: het gemiddelde bedrag dat
fietsers op alle onderzochte
fietsroutes per dag uitgeven, **72 €/**
dag op de EV19.

De EuroVelo 19 staat bekend om
de prachtige landschappen.

HOE WORDT DE FIETSRUTE OP PLAATSELIJK NIVEAU ONTWIKKELD?

● DOOR HET LABEL ACCUEIL VELO UIT TE BREIDEN

Accueil Vélo is een Frans keurmerk dat een kwaliteitsontvangst en -service verzekert voor de fietsende toerist langs de fietsroutes in Frankrijk.

INTERVIEW



AGENCE D'ATTRACTIVITÉ DE LA HAUTE-MARNE

'De departementale VVV van de Haute-Marne ontwikkelt op fietsgebied een gestructureerd aanbod van hoge kwaliteit, wat dit departement aantrekkelijk maakt voor fietsende toeristen: aan de fiets gewijde services en voorzieningen van kwaliteit en de verspreiding van het Franse merk Accueil Vélo. De certificering 'Accueil Vélo' van onze partners in de Haute-Marne begint dus bij de EV19 (Maasfietsroute) en de V53 (Marne-Saônekanaal, tussen Champagne en Bourgogne) om op termijn bij te dragen aan de doelen van ons fiets- en actieve mobiliteitsbeleid.'

● DOOR TE BLIJVEN INVESTEREN IN BESTAANDE LOCATIES

INTERVIEW



VVV WEST-VOGEZEN - PHILIPPE EMERAUX, VICE-VOORZITTER (TOERISME EN ERFGOED)

'Het samenwerkingsverband van gemeentes van de West-Vogezes, opgericht in juni 2023, heeft een Voie Verte gerealiseerd van ongeveer 5 kilometer tussen Neufchâteau en Coussey op stukken van een voormalige spoorbaan. Dankzij een wegdek van asfaltbeton verbetert deze infrastructuur gegarandeerd de veiligheid van het traject van de EuroVelo 19 in onze regio en draagt zo bij aan de ontwikkeling van het gebruik van motorvrije vervoersmiddelen.'

EXPLORE
GRAND
EST

EXPLORE GRAND EST

Bereid je reis op de Maasfietsroute voor op:

[La Meuse à vélo](#) | [Explore Grand Est](#) (explore-grandest.com)

INFO +

● DOOR TE STEUNEN OP FEEDBACK

INTERVIEW



MEUSE ATTRACTIVITÉ - ÉLODIE GIANNINI

'Het stuk Verdun-Saint-Mihiel op een vrij onaantrekkelijke rechte weg moest opnieuw uitgedacht worden om de fietsbeleving van de gebruikers te verbeteren. We hebben ter plekke bekeken hoe het anders zou kunnen en stellen tegenwoordig een alternatieve route voor via niet-geasfalteerde binnenwegen voor toeristen met hybride fietsen. Wij hebben de hulp ingeroepen van Laurène Philippot van Carnet d'Escapades. Zij fietste vorig jaar het oorspronkelijke traject van de Maasfietsroute. Hieronder lees je haar mening over de alternatieve route die ze dit jaar heeft getest.'

INTERVIEW



LAURÈNE PHILIPPOT VAN CARNET D'ESCAPADES

'Toen ik de route de eerste keer fietste, vond ik het stuk tussen Saint-Mihiel en Verdun saai, zonder enig belang, en vooral behoorlijk ongemakkelijk voor fietsers vanwege de verkeersdrukke. Toen ik terugkwam om de alternatieve route te testen, kreeg ik een heel andere indruk: byebye verharde wegen, in het vervolg fietsen we op onverharde wegen en grindpaden, en dat is veel prettiger! Dit stuk van de fietsroute is nu zowel leuk als aangenaam om te fietsen, met mooie uitzichtpunten op de Maas, door mooie dorpen, en je geniet veel meer van de landschappen. Een stuk idyllischer dan eerst!'

● DOOR EEN ROADBOOK TE WIJDEN AAN DE MAASFIETSROUTE



ROADBOOK VAN LANGRES NAAR GIVET

Deze gids, bestemd voor het grote publiek, bevat ook alle nuttige adressen van fietsverhuurders en Accueil Vélo-accommodaties langs de Maasfietsroute.

REISVERHALEN VAN FIETSERS

REISVERHAAL



ANTHONY VALÉRIO, ALIAS MONSIEUR BANANE, INFLUENCER

‘Fan van langeafstandstochten op de fiets, dus ook de EuroVelo 19 moest eraan geloven. Ik heb heerlijk gefietst op de Maasfietsroute. Wat me het meest beviel, waren de afwisselende natuur en het platteland waar ik me in een ander tijdperk waande. Fraaie vergezichten, charmante dorpjes, maar ook steden waar het culturele en historische verleden van de streek duidelijk naar voren komt. De Maasfietsroute is een mooi parcours, voor iedereen toegankelijk en een ware ontdekkingsreis van dit departement langs het water. Een streek met een rijk verleden, flora en fauna. Ik houd ook een onvergetelijke herinnering aan het plezier van het fietsen tussen de zonnebloemvelden. Ik kom zeker nog eens fietsen op deze wegen, paden en Voies Vertes!’

www.instagram.com/monsieurbanane

REISVERHAAL



MILA UIT ZWITSERLAND VOOR UN MONDE À VÉLO

‘Ik kon de richting zuid-noord van de Maasfietsroute goed waarderen. Je begint waar de rivier ontstaat en ziet hoe hij uitgroeit tot een volwaardige rivier. Voor mij was dat de charme van deze reis die eindigt - als je verder gaat in België en Nederland - aan zee.’

un-monde-a-velo.com

REISVERHAAL



SILKE EN THOMAS VOOR OUTDOORHOCHGENUSS

‘Wij hebben de e-bike gepakt en het hele stuk van de Maasfietsroute in Frankrijk in negen dagen gereden in een aangenaam septemberzonnetje. Er is op cultureel gebied veel te ontdekken, het is een ware duik in de geschiedenis van Frankrijk.’

outdoor-hoch-genuss.de

REISVERHAAL



JOSEE SCHOUTEN VOOR FRANKRIJK.NL

‘Ongelofelijk! Zo dichtbij huis en toch zo anders! Fietsen langs de Franse Maas is alsof je de grens overstapt en een andere taal moet spreken: de Maas lijkt helemaal niet op de Maas die we thuis kennen. En toch zit je hier op slechts 3 uur rijden van Nederland. Decor: een en al groen, groen, groen.’

frankrijk.nl

REISVERHAAL



FOTOREPORTAGE VAN JM.EXPLORE

‘Een prachtig parcours, rustig en met mooie verrassingen!’

<https://www.youtube.com/watch?v=wCIZnYL3hRE>

REISVERHAAL



AMÉLIE VOOR HELLOLAROUX

‘Om de Maasfietsroute te rijden hebben we ter plekke een fiets gehuurd, dat was voor ons de makkelijkste optie. We hebben ze gehuurd bij Ardennes roues libres, zij leveren de fietsen af waar je wilt en kunnen je ook naar het station brengen op de laatste dag. Echt een topservice!’

hellolaroux.com

FIETSARRANGEMENT

DE MAAS | FIETSARRANGEMENT VOOR INDIVIDUELEN | IDYLLISCHE ROUTE DOOR LORRAINE EN DE FRANSE ARDENNEN

Arrangement van 6 dagen / 5 nachten vanaf € 945 per persoon (basis tweepersoonskamer met ontbijt) met bagagevervoer van hotel naar hotel en roadbook voor een fietstocht van Verdun naar Givet

Reisverhaal van een klant van terranova-touristik.de: ‘Een unieke belevenis! We waren zeer goed te spreken over de idyllische paden in Lorraine en de Ardennen. Schilderachtige dorpjes, dichte bossen en een rivierlandschap, allemaal even mooi. Bedankt terranova voor de fantastische organisatie!’

Meer info: www.terranova-touristik.de



CONTACT MAASFIETSROUTE:

Christel RIGOLOT

+33 671 828 620 - c.rigolot@lameuse.fr

NUTTIGE ADRESSEN:

Agence de Développement Touristique des Ardennes: www.ardennes.com

Agence Meuse Attractivité: lameuse.fr

Agence d'Attractivité de la Haute-Marne: www.bienvenue-hautemarne.fr

VVV West-Vogezien: www.tourisme-ouest-vosges.fr

Agence Régionale du Tourisme Grand Est: www.explore-grandest.com

La
Meuse
à Vélo

