



DOSSIER DE PRESSE 2026

# La Meuse à Vélo



En France





## SOMMAIRE

Édito .....	p.3
Carte .....	p.4
Ardennes.....	p.6
Meuse.....	p.10
Vosges .....	p.18
Haute-Marne.....	p.20
Chiffres et témoignages.....	p.26

Crédits photos : ©Pierre DEFONTAINE/ARTGE - Un Monde à Vélo - Martin DELLICOUR - Brasserie les coulous - Loïc LAGARDE - Terraltitude - Thomas GERARD/Noody Prod - David TRUILLARD - Marine CALAMAI - Vent des forêts - Meuse Attractivité - Guillaume RAMON - La Dunoise - Michel PETIT - Jan VETTER - Philippe MASSIT - SOzolins - Gérard CORRET - Jean-François FEUTRIEZ - Agence d'attractivité de la Haute-Marne - Hello Travellers - Caroline LENOIR - MDT52 - Angélique ROZE - La Divine Fromagerie - Laurène PHILIPPOT - M. BANANE - Vincent MAUGER Vent des Forêts - Servane GRODARD



# Édito

Bienvenue sur La Meuse à vélo - EuroVelo 19 – itinéraire France entre Givet et Langres.

En 2012, à l'initiative des Pays-Bas, une véloroute voie verte est créée en collaboration avec la France et la Belgique. Labélisée EV19 en mars 2019, cet itinéraire a beaucoup à offrir aux cyclotouristes qui s'y aventurent.

La Meuse, c'est d'abord un fleuve d'environ 1000 km, qui prend sa source à Pouilly-en-Bassigny en Haute-Marne, en France et qui se jette à Hoek Van Holland, près de Rotterdam aux Pays-Bas après avoir traversé la Belgique.

Ce fut longtemps une artère commerciale animée par les marchands, artistes et savants qui voyageaient le long de ses rives, contribuant à la diffusion des idées et des innovations.

Aujourd'hui, sur le parcours en France, on peut le décrire comme le fleuve de l'Histoire !

Les villes traversées par ce fleuve telles que Langres, Domremy-la-pucelle, Saint-Mihiel, Douzy, Charleville-Mézières, conservent des témoignages d'époques florissantes ou de personnages illustres comme Denis Diderot, philosophe du siècle des Lumières, Jeanne d'Arc, les frères Flammarion, le poète Arthur Rimbaud, l'artiste contemporain Ipoustéguy, le sculpteur de la Renaissance Ligier Richier, le pionnier de l'aviation Roger Sommer, Albin Michel, fondateur en 1912 du groupe éditorial à son nom qui est aujourd'hui l'un des plus importants en France....

Les conflits passés ont également laissé des empreintes que l'on découvre le long du parcours depuis la ville fortifiée de Langres jusqu'à Sedan, où se trouve le plus vaste château fort d'Europe. Musées, vestiges et autres monuments commémoratifs des Première et Seconde guerres mondiales jalonnent le tracé de la Meuse à vélo : le champ de bataille de Verdun, les forts et les ouvrages en Meuse tels que l'ouvrage de la Falouse.

Emprunter cet itinéraire à vélo est une belle aventure sportive. Bien qu'il y ait quelques passages pour une pratique familiale, comme sur les voies vertes dans les Ardennes, autour de Verdun, au nord de Commercy et de Neufchâteau, la majorité du trajet nécessite un niveau de pratique expérimenté.

Des boucles de 12 à 68 km au départ de l'itinéraire balisé EuroVelo 19 sont aussi possibles pour aller plus loin à la découverte de chaque destination.

Au cours du périple, on peut admirer la faune et la flore des zones protégées Natura 2000 du Nord de la Meuse, s'étonner de la densité des forêts dans les Ardennes, s'intéresser au patrimoine remarquable des villages traversés comme l'église fortifiée à Dugny, les falaises et pelouse calcaire à Circourt-sur-Mouzon. On peut voir de superbes panoramas sur la vallée de la Meuse à Langres, à Domremy, à Bourmont "Petite Cité de Caractère®", sans oublier les vastes prairies où paissent tranquillement les vaches qui observent les passants à deux roues.





19

Meuse Cycle Route

Maasfietsroute

La Meuse à Vélo

Maasradweg



Biesbosch (NL)

Hoek van Holland

STAGE/ETAPPE/  
ETAPE  
197 KM

Rotterdam (NL)



The Netherlands  
Nederland  
Koninkrijk der Nederlanden

Dordrecht

Den Bosch

Maasheggen (NL)



Photo © maasheggenunesco.com

STAGE/ETAPPE/  
ETAPE  
187 KM

Venlo



Maasplassen (NL)



Beffroi de Namur (BE)

Belgium  
Belgique  
Belgien

Namur

Maastricht

Liège

Roermond

STAGE/ETAPPE/  
ETAPE  
180 KM

Blegny-Mine (BE)



Photo © SPW-Patrimoine - Guy Focant

Fort de Huy (BE)



Photo © WBT - David Sanyin

Collégiale Notre Dame (BE)



Photo © Philippe Grégoire

Dinant

Charleville-Mézières

Place Ducale (FR)



Photo © Laetis

Sedan

STAGE/ETAPPE/  
ETAPE  
131 KM

Verdun

Photo © Guillaume Kagan



Centre-ville de Verdun (FR)

Luxembourg  
Luxemburg

France  
Frankrijk  
Frankreich



Neufchâteau (FR)

Neufchâteau

Commercy

STAGE/ETAPPE/  
ETAPE  
199 KM

Pouilly-en-Bassigny

Remparts de Langres (FR)



Photo © Marjolien Van Rotterdam

Langres



Train connection / Verbindingsweg / Liaison /  
Zugverbindung



Route and stages / Route en étapes / Route et étapes  
/ Route und Etappen



River Meuse / Maas / Meuse



Point of interest or UNESCO site / Aandachtspunt  
of UNESCO-site / Point d'intérêt ou site UNESCO /  
Sonderziel oder UNESCO-Weltkulturerbe



Settlement / Stad / Ville / Stadt

Map design: Ormer Malik © European Cyclists' Federation



Full interactive map / Volledige interactieve kaart /  
Carte interactive complète / Vollständige interaktive  
Karte

[www.eurovelo19.com](http://www.eurovelo19.com)



# Organiser sa venue

## ACCÈS À L'ITINÉRAIRE

### • EN TRAIN

Le transport de vélo est gratuit et sans réservation dans la limite des places disponibles dans le TER. Pour les trains nationaux Intercités ou TGV, les conditions de transport de vélos sont à vérifier en amont du voyage.

Des correspondances sont à prévoir pour des trajets entre les gares des villes traversées.

#### Accéder au départ à Langres :

- Gare à Langres
- Venir à Langres en train depuis : Paris (TER, 2h40) | Dijon (TER, 1h07) | Lyon (2 TER, 4h)

#### Autre principales gares et lignes sur le parcours :

- Commercy : TER Nancy pour rejoindre La Voie Bleue
- Verdun : TER Metz
- Sedan : TER vers Charleville-Mézières, Reims, Thionville
- Charleville-Mézières : TER vers Lille, Reims, Thionville, Givet (arrivée)
- Neufchâteau : TER Nancy, Toul, Dijon, Lyon

#### Repartir depuis Givet :

- Gare TER à Givet permettant de revenir à Charleville-Mézières
- Repartir en train de Charleville-Mézières vers Langres (départ) : 2 TER, 4h50
- De Charleville-Mézières, trains direct vers Paris (TGV 1h47) | Lille (TER, 2h24) | Reims (TER, 55min) ou avec correspondance vers Dijon (2 TER, 5h45) | Lyon (2 TER, 4h40)

### • EN VOITURE

- Parking longue durée sur l'itinéraire : Charleville-Mézières | Verdun | Langres
- Nécessité de faire appel à un service de transfert pour le retour vers le lieu de départ.

## SITES UTILES POUR LA PRÉPARATION DU VOYAGE

### • PRÉSENTATION GÉNÉRALE DE L'ITINÉRAIRE :

- [fr.eurovelo.com](http://fr.eurovelo.com)
- [www.francevelotourisme.com](http://www.francevelotourisme.com)
- [www.explore-grandest.com](http://www.explore-grandest.com)

### • ACCÈS

- Trouver les meilleurs trajets gare à gare : [www.sncf-voyageurs.com](http://www.sncf-voyageurs.com)
- Déplacement en bus : [www.fluo.eu](http://www.fluo.eu)
- Modes de transports envisageables : [www.francevelotourisme.com](http://www.francevelotourisme.com)

### • LOGISTIQUE

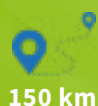
- Organiser son hébergement le long de l'itinéraire : [www.francevelotourisme.com](http://www.francevelotourisme.com)
- Contacts pour l'organisation du transfert et la location de vélos :

**Ardenne :** [www.ardennes.com](http://www.ardennes.com)

**Meuse :** [www.lameuse.fr](http://www.lameuse.fr)

**Vosges :** [www.tourisme-ouest-vosges.fr](http://www.tourisme-ouest-vosges.fr)

**Haute-Marne :** [www.bienvenue-hautemarne.fr](http://www.bienvenue-hautemarne.fr)



150 km



577 m



520 m

# ARDENNES



## GIVET

### • CHARLEMONT, CITADELLE DE GIVET

Voulue par Charles Quint en 1554, elle domine la Meuse et sa vallée du haut de ses 210 mètres. Convoitée et assiégée par tous les grands d'Europe jusqu'en 1914, elle ne s'est jamais rendue.

## HIERGES

Surplombé des vestiges de son château médiéval (aujourd'hui propriété privée), Hierges, labellisé "Plus beaux Villages de France" en 2025, promet une balade pleine de charme dans ses rues pavées, bordées de maisons en pierre bleue et toits d'ardoise.

## HAYBES

Ses toits d'ardoise aux teintes nuancées de rose et de bleu, sa charmante place de l'hôtel de ville, sa forêt avoisinante et son histoire contribuent à la beauté et à la spécificité d'Haybes la Jolie.

## FUMAY

### • LE MUSÉE DE L'ARDOISE MICHEL PARADON

les dernières ardoisières ont fermé il y a 50 ans. En 1971, Michel Paradon, ancien ardoisier ouvre ce musée dans l'ancien couvent des Carmélites de la ville pour perpétuer la mémoire de cette activité ardoisière de plus de 8 siècles.

## BOGNY-SUR-MEUSE

• LE MUSÉE DE LA MÉTALLURGIE ARDENNAISE retrace l'histoire du travail du fer dans les Ardennes depuis la fin du Moyen-Age à aujourd'hui.

## MONTHERMÉ

L'une des plus célèbres vues des Ardennes "la Boucle de la Meuse" s'observe depuis le point de vue La Longue Roche.

## CHARLEVILLE-MÉZIÈRES

Créée par un prince italien en 1606, cette Ville d'art et d'histoire est dessinée sur un plan à l'italienne et abrite la somptueuse place du 17<sup>ème</sup> siècle, la place Ducale.

### • LE MUSÉE RIMBAUD.

La vie et l'œuvre poétique de l'artiste y sont évoquées au travers de nombreuses photographies et fac-similés.

## SEDAN

### • MAISON DU PATRIMOINE

Ville d'art et d'histoire, Sedan propose une découverte de son histoire dans sa Maison du Patrimoine, Centre d'Interprétation de l'Architecture et du Patrimoine.

### • CHÂTEAU FORT DE SEDAN

Forteresse de 35 000 m<sup>2</sup>, le château de Sedan, au cœur même de la ville, dévoile dans son circuit de visite aussi bien les secrets de ses tours et remparts que la vie et l'intimité de ses Princes. A ne pas manquer l'expérience immersive « Les Noces Princières ».

## MOUZON

Petite cité de caractère®. Mouzon offre une escapade médiévale avec notamment l'abbatiale, chef-d'œuvre de l'art gothique.

### • MUSÉE DU FEUTRE

Ancienne filature, l'usine située en bord de Meuse devient à la fin du 19<sup>ème</sup> s. une fabrique de feutre de laine sous l'égide d'Alfred Sommer.

**IV<sup>ème</sup> s.**

Langres (52) voit apparaître ses premières fortifications au Nord

**XII<sup>ème</sup> s.**

Début de la construction de l'abbatiale Notre-Dame de Mouzon (08)

**1412**

Naissance de Jeanne d'Arc en 1412 à Domremy (88)

**1424**

Edification du château fort de Sedan (08). À la fois une forteresse redoutable et résidence princière luxueuse.



INFO !

• 20ème  
édition du  
Festival  
Cabaret Vert  
à Charleville-  
Mézières du  
20 au 23 août  
2026.

1429

— Départ de Jeanne d'Arc à  
Vaucouleurs (55) pour Chinon  
(37)

1431

— Mort de Jeanne d'Arc sur le  
bûcher à Rouen

1500

— Naissance de Ligier Richier à  
Saint-Mihiel (55)

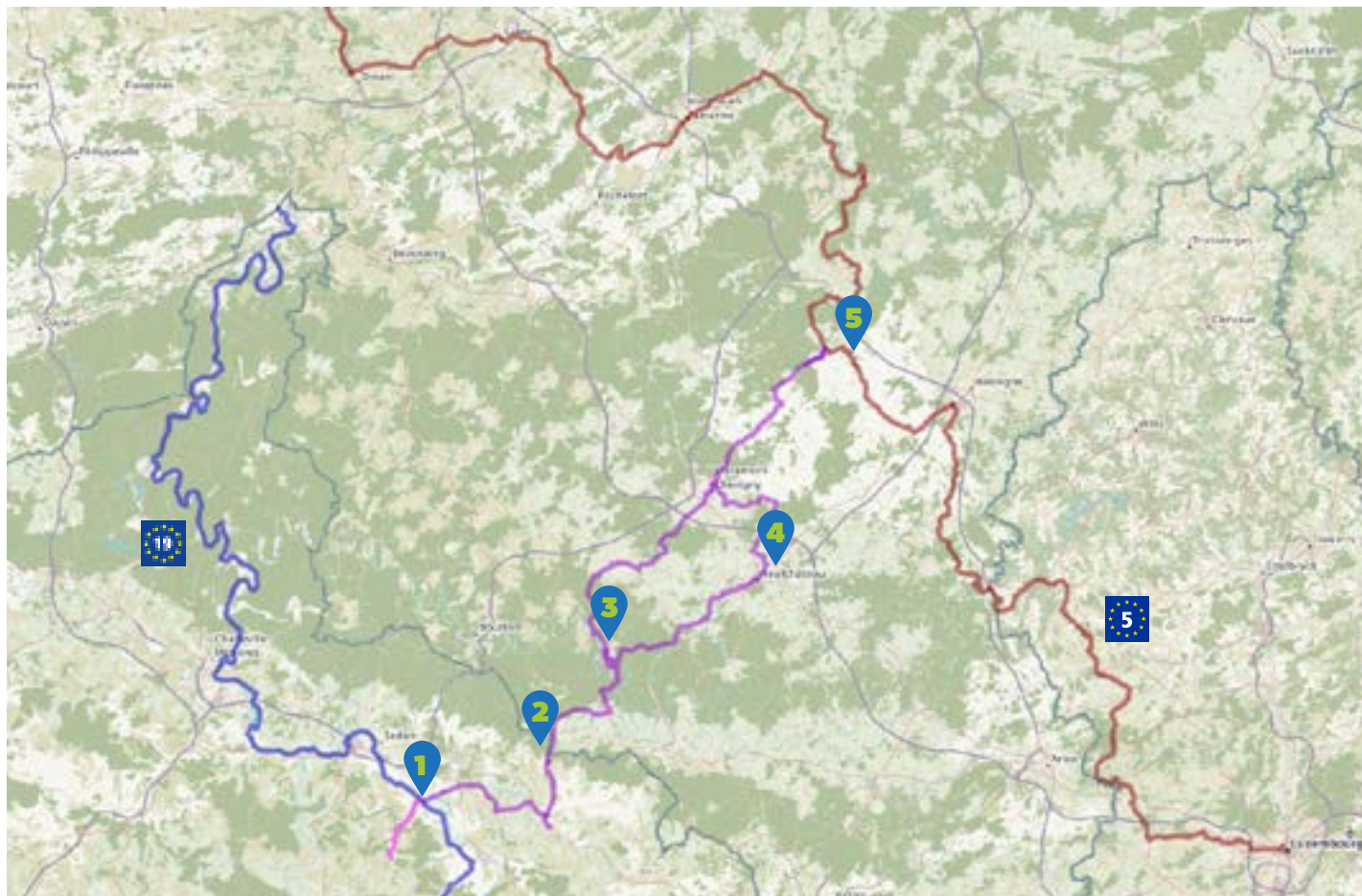
1555

— Construction du fort de  
Charlemont (08) par Charles Quint



### VELOROUTE CENTRE ARDENNE

La Véloroute Centre Ardenne vous conduira de l'EuroVelo 19 Meuse à vélo à l'EuroVelo 5 Via Francigena. Vous traverserez le cœur de l'Ardenne et ses forêts majestueuses, et pas moins de quatre parcs naturels... une escapade nature unique en Europe. Retrouvez la véloroute centre ardenne sur [Véloroute Centre Ardenne - Tourisme en Ardenne](http://Véloroute Centre Ardenne - Tourisme en Ardenne) ([visitarardenne.com](http://visitarardenne.com))



#### 1 DOUZY, LES LOISIRS POUR TOUS

Le lac de Douzy est aménagé pour les loisirs en saison : baignade, paddle, karting, mini-golf, restaurant... Toute l'année, un bowling et un karting couverts sont accessibles pour tous publics.



#### 2 MESSINCOURT, BRASSERIE DES COULOIS

Arrêt sympathique avant la frontière pour découvrir les bières originales de Florent Houriez, brasseur passionné qui exprime son talent sur ce versant français de l'Ardenne.



#### 3 RUINES DU CHÂTEAU D'HERBEUMONT

Les ruines médiévales du château d'Herbeumont sont situées au sommet d'une crête rocheuse dominant le village et les méandres de la Semois dans son écrin de verdure.



#### 4 NEUFCHÂTEAU (BE) – VALLÉE DU LAC

La base de loisirs propose autour du lac des activités de loisirs aussi variées sur l'eau (kayak, pédalo, paddle...) que sur terre (tennis, volley, football, mini-golf, pétanque, VTT, plaine de jeux...). De nombreuses promenades vous emmènent dans l'exploration des paysages ardennais et notamment le réseau de points nœuds à vélo.

#### 5 SAINT-ODE, RÉSERVE NATURELLE D'ORTI

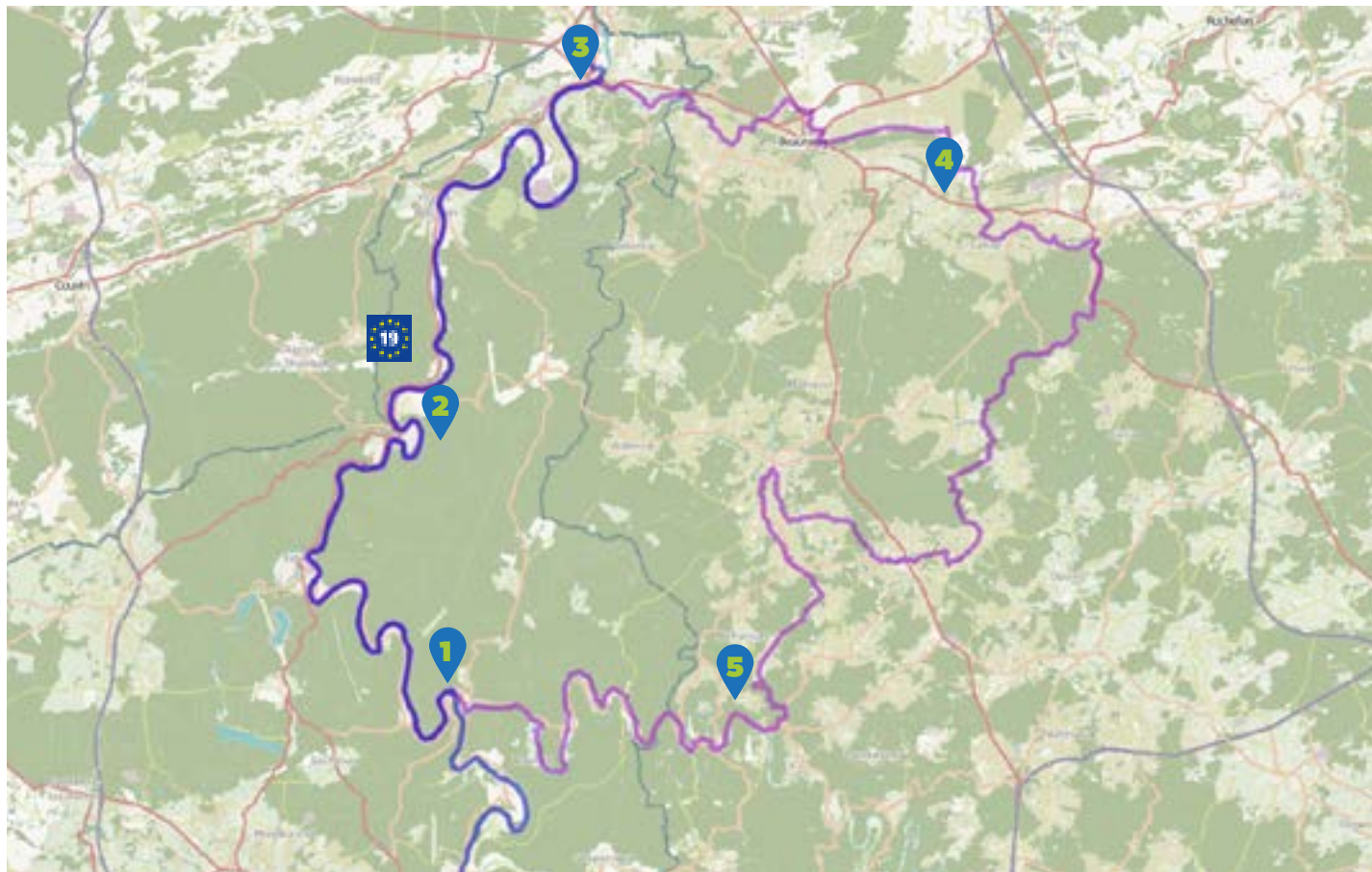
Au cœur du Parc naturel des deux Ourthes, la réserve naturelle présente une grande richesse floristique et faunistique. Sur le site, découvrez des sentiers de marche nordique et profitez même d'une initiation à cette discipline stimulante.



## VELOROUTE LESSE ET SEMOY

La véloroute Lesse et Semoy vous propose de découvrir les paysages typiques de l'Ardenne. L'itinéraire transfrontalier permet de saisir l'immensité du massif forestier peu peuplé et d'admirer les vallées qui le caractérisent. La Lesse, la Semois mais également la Meuse vous laisseront voir à chaque détour de méandre, des paysages verdoyants, des monuments remarquables, une nature préservée, au sein des différents parcs naturels traversés.

Retrouvez la [véloroute Lesse et Semoy sur Véloroute Lesse & Semois - Tourisme en Ardenne \(visitardenne.com\)](https://www.visitardenne.com)



### 1 MONTHERMÉ, LA LONGUE ROCHE

À Monthermé, la Meuse forme un méandre qui donne à la ville le surnom de perle des Ardennes. C'est dans ce paysage spectaculaire que vous avancez sur la Meuse à vélo. Le détour sportif sera récompensé par la beauté du paysage.



### 2 FUMAY, LA FANTASTICABLE

Expérience inédite, descendez à plus de 100km/h le long d'un câble tendu au-dessus de la Meuse sur 1,2km. Sensations garanties !



### 3 CHARLEMONT, CITADELLE DE GIVET

Sa silhouette colossale se découpe dans le ciel de Givet et en impose. Depuis 500 ans, Charlemont, érigée sur un éperon rocheux de la rive gauche de la Meuse protège cette ville-frontière avec la Belgique.



### 4 WELLIN, L'UN DES PLUS BEAUX VILLAGES DE WALLONIE

Wellin dispose d'un beau patrimoine bâti qui fait la part belle à la pierre calcaire, matériau régional, qui donne aux constructions ces belles couleurs gris-bleu.

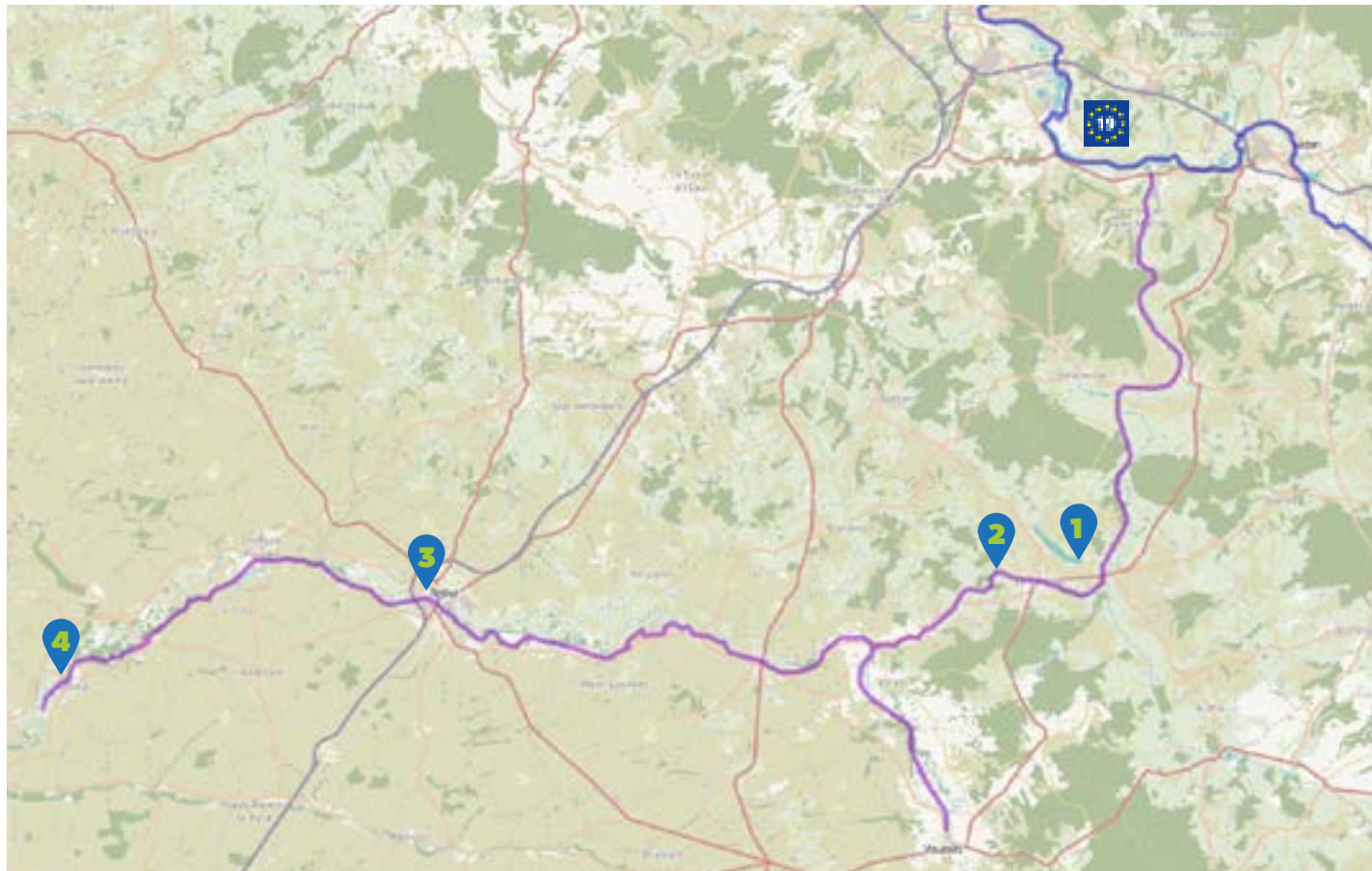
### 5 SEMOIS/SEMOY LÉGENDAIRES

Semois belge et Semoy française sont entourées de paysages enchanteurs et d'une nature sauvage. Dans le calme de cette vallée, observez les pierres, elles vous racontent les extraordinaires légendes de l'Ardenne.



### VOIE VERTE SUD-ARDENNES

S'extraire au temps qui passe et profiter du plaisir simple de l'existence... C'est la promesse de cet itinéraire sécurisé de 110km le long du Canal des Ardennes à parcourir à vélo. Dans cet écrin de nature, depuis le chemin de halage, vous êtes aux premières loges pour observer, sur cette toile aux mille verts, hérons, fleurs et rayons du soleil se reflétant sur les façades des maisons aux pierres ocre. Bonne balade ! ([www.ardennes.com](http://www.ardennes.com))



#### 1 LE LAC DE BAIRON

La base de loisirs départementale propose de nombreuses activités nautiques, deux restaurants et un camping. Cet immense lac est également un site naturel protégé et une réserve ornithologique à découvrir.



#### 2 LA VALLÉE DES ÉCLUSES

Le Canal des Ardennes relie la Meuse au Bassin Parisien. 44 écluses permettent de le franchir mais, entre Bairon-et-ses-environs et Semuy (11km) 26 écluses s'enchainent. Cette échelle d'écluses, unique en son genre, se trouve dans une vallée au charme incomparable.



#### 3 LE BOUDIN BLANC DE RETHEL

A Rethel, c'est plat de fête tous les jours, grâce au fameux boudin blanc. Ce mets délicat, traditionnellement servi à Noël, bénéficie d'une Indication Géographique Protégée (IGP). Cela signifie que sa qualité et sa réputation sont liées à son origine géographique. Rethel en est sa capitale et le revendique fièrement !



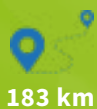
#### 4 L'ÉGLISE BAROQUE D'ASFELD

Au cœur du Porcien, de ses plaines céréalières et de ses sous-sols crayeux, l'église Saint-Didier d'Asfeld, avec ses airs italiens ou orientaux, ressemble à un mirage. Elle a la forme d'une viole de gambe, une architecture remarquable et unique dans nos contrées.









183 km



838 m



920 m

# MEUSE



## STENAY

Le musée de la bière retrace, sur plus de 2500m<sup>2</sup> d'exposition, les arts et traditions brassicoles des origines (-12 000 ans) à nos jours.

Passage à la taverne pour une dégustation possible en fin de visite !

## MONT-DEVANT-SASSEY

Église Notre-Dame de l'Assomption du 11<sup>ème</sup> construite en pierres de taille à partir de 1127 par les Chanoines d'Andenne. Un véritable trésor d'architecture romane et gothique.

## LAC VERT DE DOULCON

Installée sur le site d'une ancienne ballastière creusée dans les années 1930, cette base de loisirs du lac Vert s'étend sur 18 ha, autour d'un plan d'eau de 6 ha.

## CHATTANCOURT

Reconstitution de 100m de tranchée et d'abris, pour s'imaginer dans la peau d'un soldat.

## VERDUN

Ville paisible et rayonnante où il fait bon flâner au bord du fleuve. Entre ville basse et ville haute, laissez-vous surprendre par les richesses de son patrimoine millénaire. À 10km de là, le champ de bataille nous plonge dans l'histoire contemporaine du 1er conflit mondial où les sites sont conservés dans l'environnement préservé de la forêt d'exception®. A visiter: le Mémorial de Verdun, les forts de Douaumont et de Vaux, l'Ossuaire de Douaumont, les villages détruits.

## SAINT-MIHIEL

- LA MISE AU TOMBEAU DE LIGIER RICHIER, à l'église Saint-Étienne.
- LA BIBLIOTHÈQUE BÉNÉDICTINE, où se trouvent près de 8800 ouvrages dont 77 manuscrits, 86 incunables, et de rares éditions datant, pour les plus anciennes, du 9<sup>ème</sup> siècle.

## COMMERCY

- VISITE DE LA FABRIQUE DES MADELEINES, nées à la cour de Stanislas au 18<sup>ème</sup> siècle. Ce biscuit en forme de conque fut inventé par Madeleine, jeune soubrette du Duc de Lorraine.
- LE CHÂTEAU, visite de l'extérieur.

## VAUCOULEURS, DÉPART DE JEANNE D'ARC DANS SON ÉPOPÉE

La Porte de France a été franchie par Jeanne d'Arc en 1429 afin de rejoindre Chinon. Les vitraux de la chapelle castrale retracent la vie de cette figure emblématique. Le musée est dédié à son imagerie au fil des siècles.

1560

- Reconstruction du château de Hierges dans un style Renaissance.

1606

- Création de la place Ducale à Charleville-Mézière (08)

1630

- Fondation du couvent des carmélites à Fumay (08)

1708

- Le Prince de Baudremont acquiert la principauté de Commercy (55) et reconstruit le château assiégé par Vauban en 1653.





## INFO !

- 110 ans de la Bataille de 1916
- 12 sites inscrits au Patrimoine mondial par l'UNESCO
- Verdun "Ville et pays d'art et d'histoire"

1745

— Stanislas prit possession de Commercy (55) et du château pour y convier ses invités et chasser.

1755

— Invention de la madeleine de Commercy (55)

1774

— Construction du château de Remilly (08) pour un manufacturier en drap Sedanais

1775

— La construction de la bibliothèque bénédictine de Saint-Mihiel (55) est achevée.



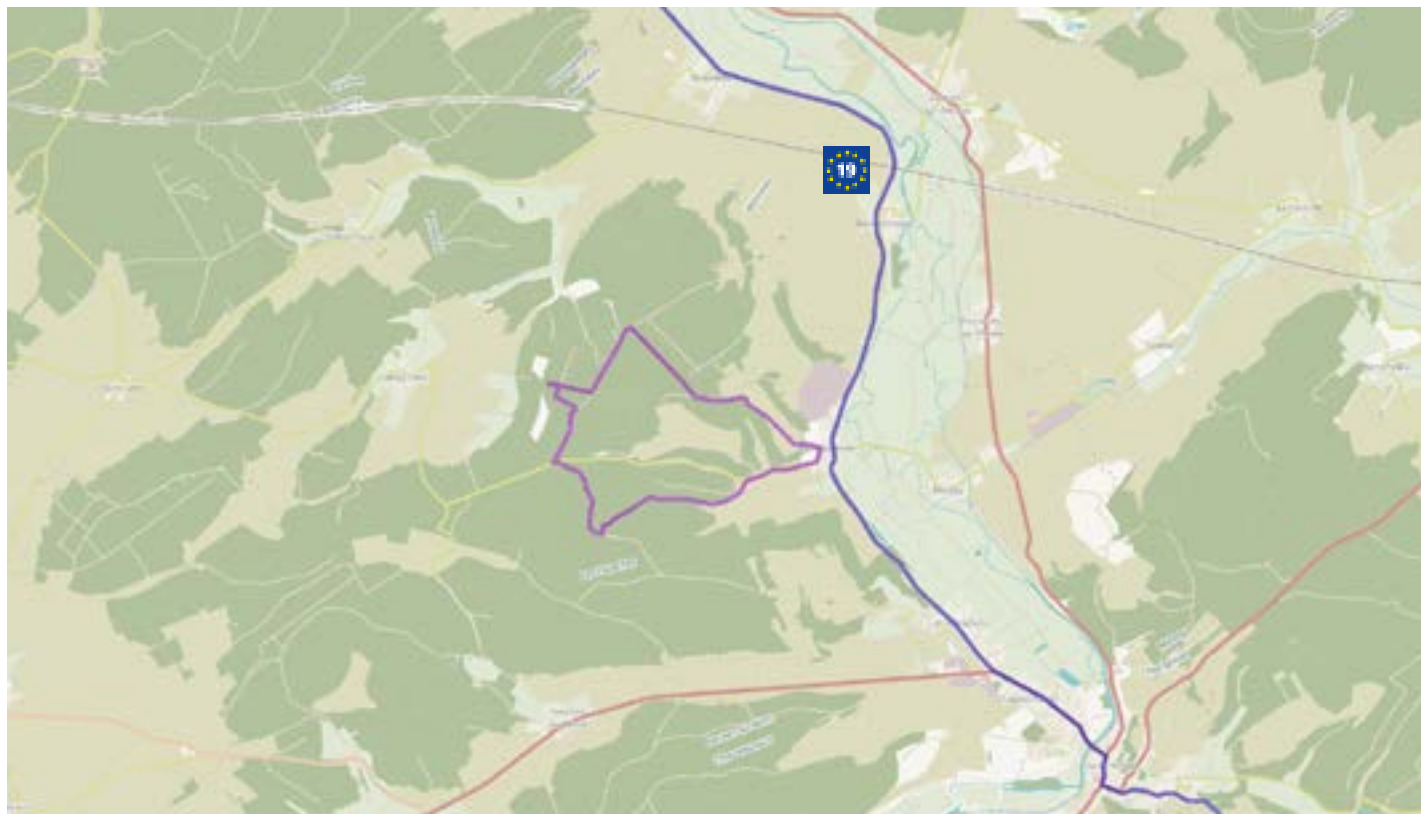
### VENT DES FORÊTS, CIRCUIT DU GROS CAILLOU.

Circuit balisé 

Dompcevrin, un point de départ pour découvrir des oeuvres d'art en pleine nature.

Vent des Forêts accueille depuis 1997 des artistes internationaux en résidence. Fruits de ces séjours, plus de 140 œuvres ont été créées le long des 45 kms de sentiers composant 7 circuits spécifiquement balisés et librement accessibles.

**Vélo conseillé : VTT**



#### EXEMPLES D'OEUVRES À DÉCOUVRIR!



#### OEUVRE DE VINCENT MAUGER LE THÉOÈME DES DICTATEURS

La troublante structure emprunte son nom à l'économiste américain Kenneth Arrow qui a théorisé dans les années 70 les rapports entre mathématique et politique. Autour de l'œuvre, la vue panoramique est presque circulaire sur les plateaux dominant la vallée de la Meuse. Elle est interrompue par la lisière des pins sylvestres surplombant un pommier sauvage et une haie dense d'aubépine, de viorne, d'alisier, de chèvrefeuille, de symphorine, de cornouiller, d'if et de clématite.



#### OEUVRE DE JULIEN MARMAR MÊME L'OISEAU EN CAGE CHANTE

Une œuvre collective réalisée avec six détenus volontaires. Les neuf tableaux suspendus entre les arbres, inspirés des enseignes médiévales, représentent un vœu, un souhait ou un rêve, dans lequel le motif de l'oiseau est récurrent pour symboliser le renouveau, la paix, la liberté ou la transmission de messages.



#### INFO !

Les créations, laissées sur place après leur réalisation, composent un véritable centre d'art contemporain à ciel ouvert accessible au public le long de sentiers balisés à parcourir à vélo, à pied ou à cheval.

Cette rencontre unique entre art contemporain et monde rural peut être explorée de mars à octobre. Les Maisons Sylvestres de la designer Matali Crasset offrent un refuge atypique pour une nuit en immersion au coeur de la forêt. [ventdesforets.com](http://ventdesforets.com)

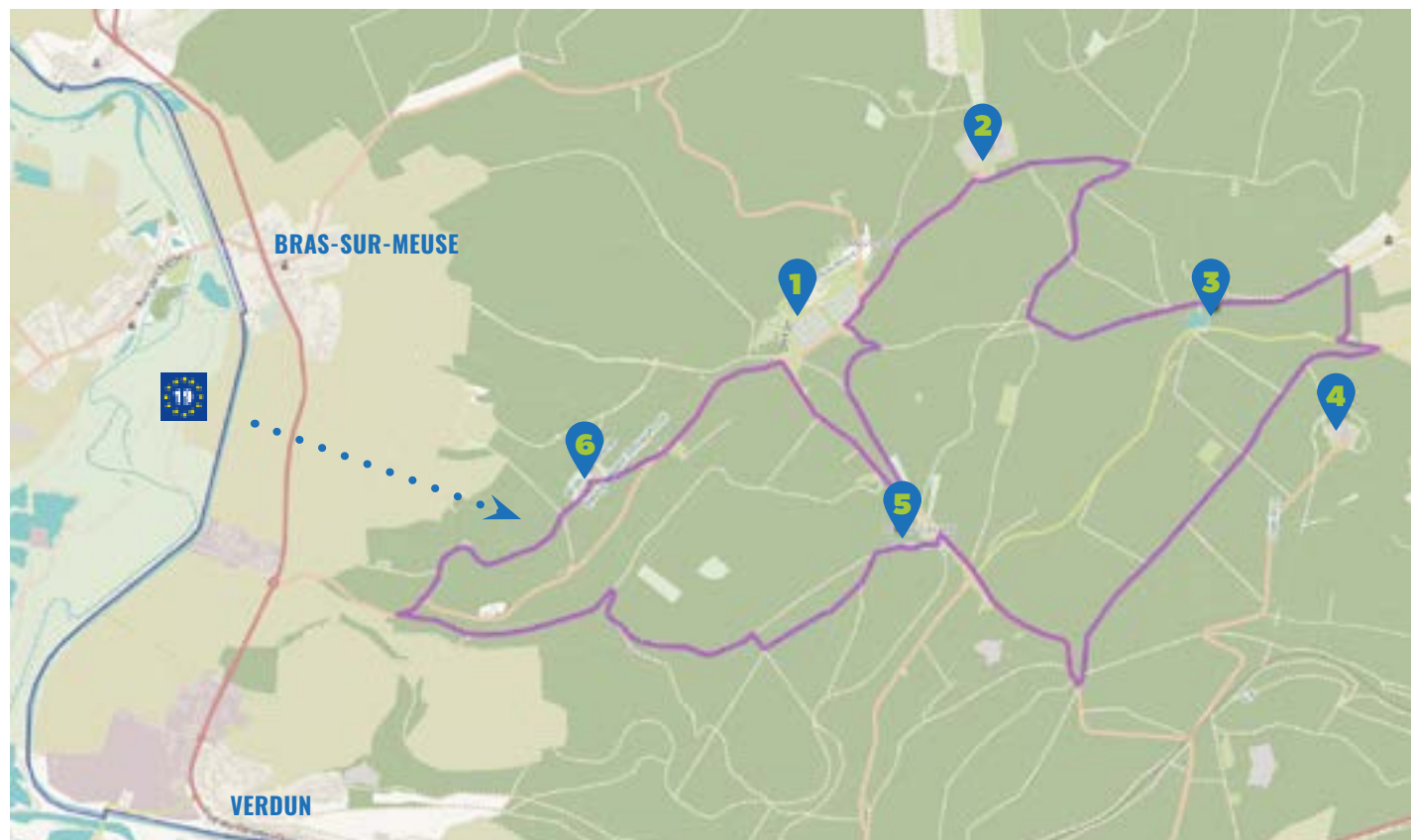


## QUADRILATÈRE DES FORTS SUR LE CHAMP DE BATAILLE DE VERDUN

### Circuit balisé

Cette boucle permet de découvrir les forts et ouvrages fortifiés qui ont joué un rôle clé dans le système de défense de Verdun et le déroulement de la bataille en 1916.

**Vélo conseillé : VTT/VTC**



### 1 L'OSSUAIRE DE DOUAUMONT

Monument emblématique du champ de bataille, l'Ossuaire abrite environ 130 000 corps non identifiés de soldats français et allemands.



### 2 LE FORT DE DOUAUMONT

Le fort de Douaumont est le plus puissant ouvrage de la place forte de Verdun. Enlevé par surprise 4 jours après le début de la bataille de Verdun, il sera occupé pendant 8 mois par l'armée allemande.



### 3 ÉTANG DE VAUX

Il est au cœur des combats en mars et avril 1916. A proximité, un monument est érigé en mémoire à l'aviateur Guy Dussumier-Latour, abattu le 2 juin 1916.



### 4 LE FORT DE VAUX, FORT SÉRÉ DE RIVIÈRE

Le 1<sup>er</sup> juin, les allemands atteignent le fort : la garnison française, isolée, sans soutien extérieur, va mener une semaine de combats héroïques dans l'intérieur du fort, avant d'être vaincue par l'épuisement de ses forces. Nouvelle scénographie en 2026.



### 5 LE MÉMORIAL DE VERDUN

Le parcours du Mémorial place au cœur de la visite la figure du combattant de Verdun, qu'il soit français ou allemand. Scénographie interactive et immersive.



### 6 OUVRAGE DE FROIDETERRE

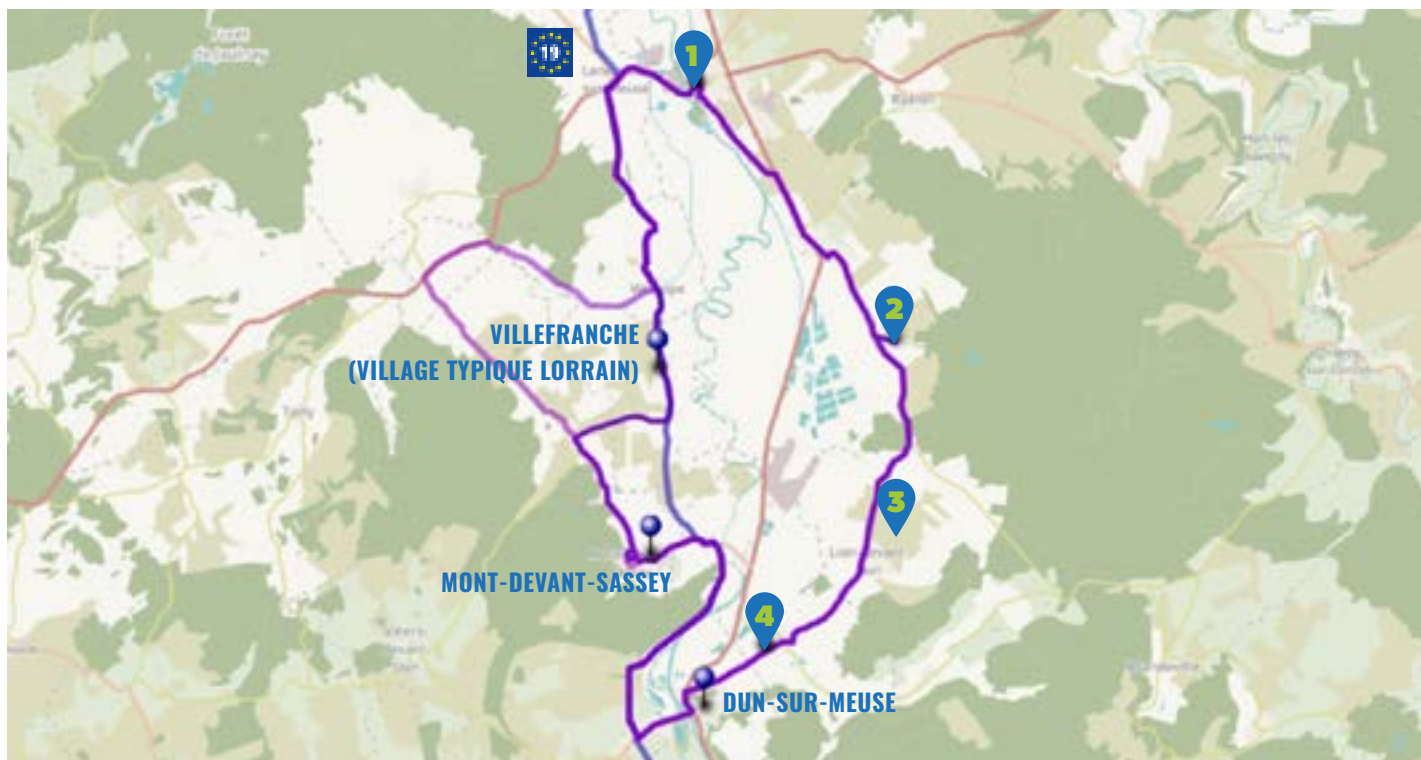
Placé sur la côte de Froideterre, à 345 m d'altitude, il verrouille la partie Nord du champ de bataille entre la vallée de la Meuse et les hauteurs de Douaumont.

### AU PAYS DE LA BIÈRE

#### Circuit non balisé

La Meuse a connu un riche passé industriel dans le domaine brassicole avec 40 producteurs au milieu du 19<sup>ème</sup> siècle. Au lendemain de la Première Guerre mondiale, seules 10 brasseries perdurent dont les plus importantes : les brasseries "La Meuse" et de "La Croix de Lorraine" à Bar-le-Duc.

**Vélo conseillé : VTC**



#### 1 LE MUSÉE DE LA BIÈRE DE STENAY

Imagine-t-on que seules les femmes brassaient et distribuaient la bière il y a 7000 ans ? Que de grands artistes du 19<sup>ème</sup> s'emparèrent du produit pour créer d'extravagantes affiches publicitaires ? Qu'aujourd'hui le brassage industriel dans des chaudières en inox est soumis aux vérifications les plus scrupuleuses des laboratoires ?

Ce long cheminement dans le temps et dans l'espace, le Musée de la Bière de Stenay se propose de le retracer. Abrité dans un magasin aux vivres du 16<sup>ème</sup> devenu malterie au 19<sup>ème</sup>, le musée recrée tout cet univers brassicole grâce à une collection riche de plus 53000 objets et exposée sur plus de 2500m<sup>2</sup>.



#### 2 LA BIÈRE DE CHARMOIS

Au cœur du domaine de Charmois, dans la partie la plus ancienne des lieux, se trouve la brasserie dans le secret de laquelle est élaborée la bière de Charmoy. Cette bière de garde de fermentation haute n'est ni filtrée, ni pasteurisée et lentement refermentée en bouteilles dans le respect des plus pures traditions brassicoles.



#### 3 LA CÔTE SAINT-GERMAIN

C'est une butte témoin devenue lieu d'envol de parapentes et de découverte paysagère. Depuis ses 350 mètres d'altitude s'ouvrent la plaine de la Woèvre, la vallée de la Meuse et les côtes de Meuse. Le point de vue est époustouflant.



#### 4 MICRO-BRASSERIE LA DUNOISE

La brasserie vous propose de découvrir ses produits locaux, de fabrication artisanale et notamment sa bière blonde rafraîchissante, une blonde houblonnée et la Bombarde qui est ambrée.

Possibilité de faire une boucle plus longue.



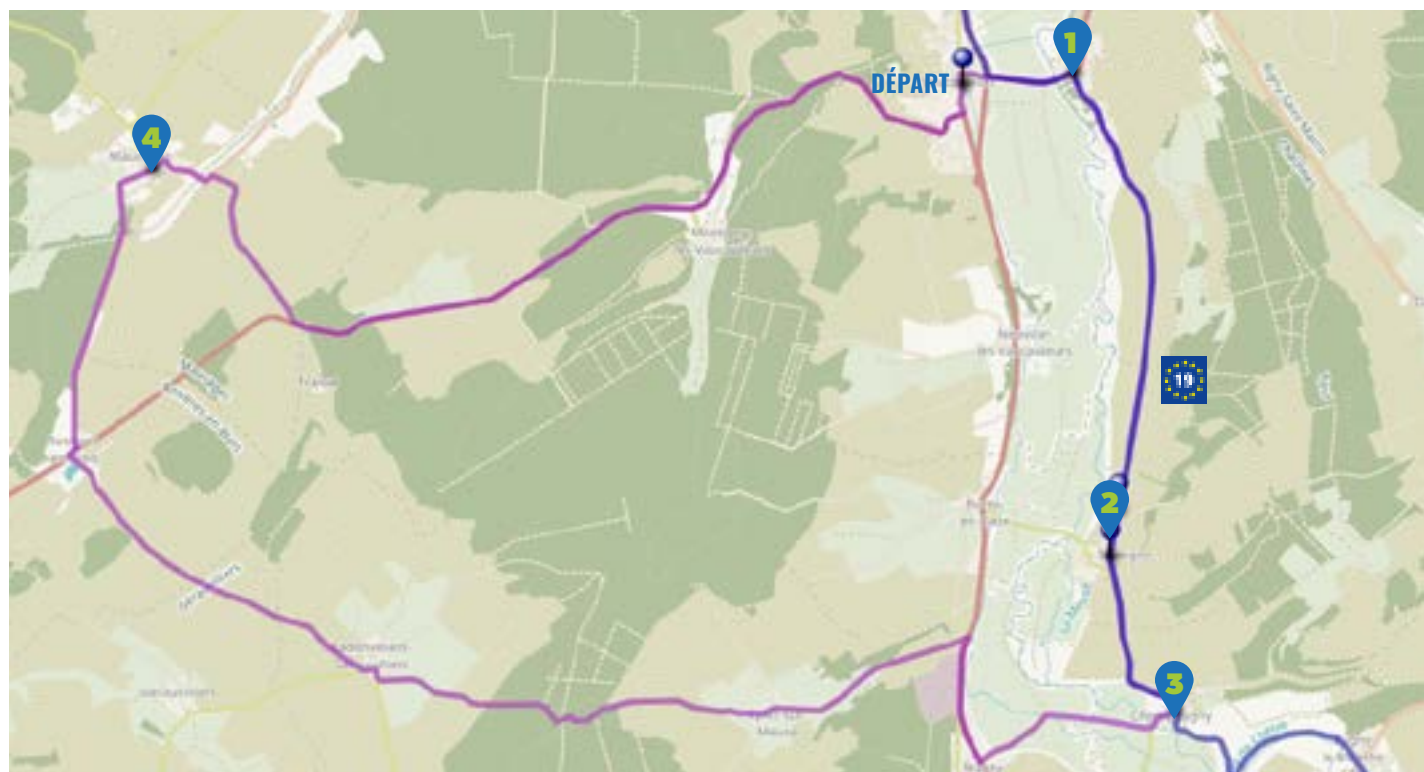
## LE VAL DES COULEURS , EN LATIN VALLIS COLORUM : LA VALLÉE DES COULEURS

### Circuit non balisé

Coup de Cœur sur cette boucle : le château médiéval de Gombervaux

Situé au creux d'un vallon, il est entouré de larges douves toujours en eau. Selon la légende le premier château serait l'oeuvre des Quatre Fils Aymon.

**Vélo conseillé : VTC**



### 1 CHALAINES

Petit village qui apparaît dès l'époque gallo-romaine sous le nom de Caslenis Villa ; il doit son nom aux terres calcaires et caillouteuses où se trouve le château du 18<sup>ème</sup> siècle construit par Jean Baptiste Pernot, conseiller du roi Louis XVI.



### 2 CHAPELLE DU VIEUX ASTRE (MH)

Chœur d'une ancienne église romane du 12<sup>ème</sup> siècle. On peut encore voir les fresques du 15<sup>ème</sup> siècle, évoquant la légende des trois morts et des trois vifs.



### 3 CHAMPOUNGNY

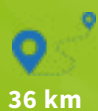
Le pont, date de 1944, initialement posé par les troupes américaines entre Vaucouleurs et Chalaines il fut ramené pour remplacer le vieux pont détruit en 1940.



### 4 MAUVAGES

La fontaine du 19<sup>ème</sup> siècle de style néo égyptien (MH), ainsi que le tunnel du Canal de la Marne au Rhin qui permet de relier les vallées de l'Ornain et de la Meuse.





36 km



502 m



575 m

# VOSGES



Votre aventure dans l'Ouest des Vosges va vous mener à la découverte de lieux mythiques témoins d'un passé glorieux et d'une nature aux espèces endémiques aux airs méridionaux.

## DOMREMY-LA-PUCELLE

Ce village de moins de 200 habitants est connu à travers le monde grâce à **JEANNE D'ARC** qui y est née.

Bien que transformée au fil des siècles, **LA MAISON NATALE** est ouverte à la visite tout comme, **L'ÉGLISE SAINT-REMY** située à proximité et où elle fût baptisée.

Pour mieux comprendre la vie à l'époque de cette jeune femme hors du commun, **LE CENTRE "VISAGES DE JEHANNE"** offre un parcours en 4 temps : la vie à la campagne au Moyen-Âge, la guerre de 100 ans, le parcours militaire de Jeanne, et pour finir la représentation de celle-ci dans la publicité, l'art militaire, la littérature, le cinéma, etc.

Sur les hauteurs de Domremy, dominant la vallée de la Meuse, **LA BASILIQUE SAINTE JEANNE-D'ARC** a été érigée dès 1881 à proximité du lieu où Jeanne aurait entendu ses voix.

## NEUFCHÂTEAU - Petite Cité de Caractère®

Première ville des Vosges classée Site Patrimonial Remarquable. Dotée d'un patrimoine d'exception, elle accueille tous les styles (Roman, Gothique, Renaissance) et représente à elle seule plus de 1000 ans d'histoire ! La ville bénéficie du **LABEL 100 PLUS BEAUX DÉTOURS DE FRANCE** et en 2019, a obtenu sa 3<sup>ème</sup> fleur au label "Villes et Villages Fleuris".

A découvrir lors de visites guidées programmées par l'office de Tourisme de l'Ouest des Vosges lors des programmes Au fil des saisons ou bien, de visites VIP (sur réservation) ou flash:

- **L'ANCIEN THÉÂTRE À L'ITALIENNE**, le SCALA
- **L'ANCIEN TRIBUNAL D'INSTANCE** installé au coeur d'un ancien couvent
- **L'ÉGLISE SAINT CHRISTOPHE**, et sa chapelle WIRIOT aux 12 clefs pendantes
- **L'ÉGLISE SAINT NICOLAS** qui a la particularité d'avoir 2 églises en 1 !
- **L'HÔTEL DE HOUDREVILLE** (actuelle mairie) avec son magnifique escalier Renaissance et ses caves médiévales.

## CIRCOURT-SUR-MOUZON

- **SA PELOUSE CALCAIRE, SES FALAISES**, son pont de pierre... illustrent à eux seuls la nature de l'Ouest Vosgien et les villages typiques. Panorama sur la vallée du Mouzon depuis le sommet des falaises.

1828

— Création du théâtre à l'italienne de Neufchâteau (88)

1846

— Naissance d'Ernest Flammarion à Montigny-le-Roi (52), éditeur français.

1854

— Naissance d'Arthur Rimbaud à Charleville-Mézières (08)

1857

— Construction du château des Monthairons (55), aujourd'hui hôtel





**NEW !**

Voie Verte de  
6 km entre  
Coussey et  
Neufchâteau.

**1873**

— Naissance d'Albin Michel à Bourmont (52), éditeur français

**1877**


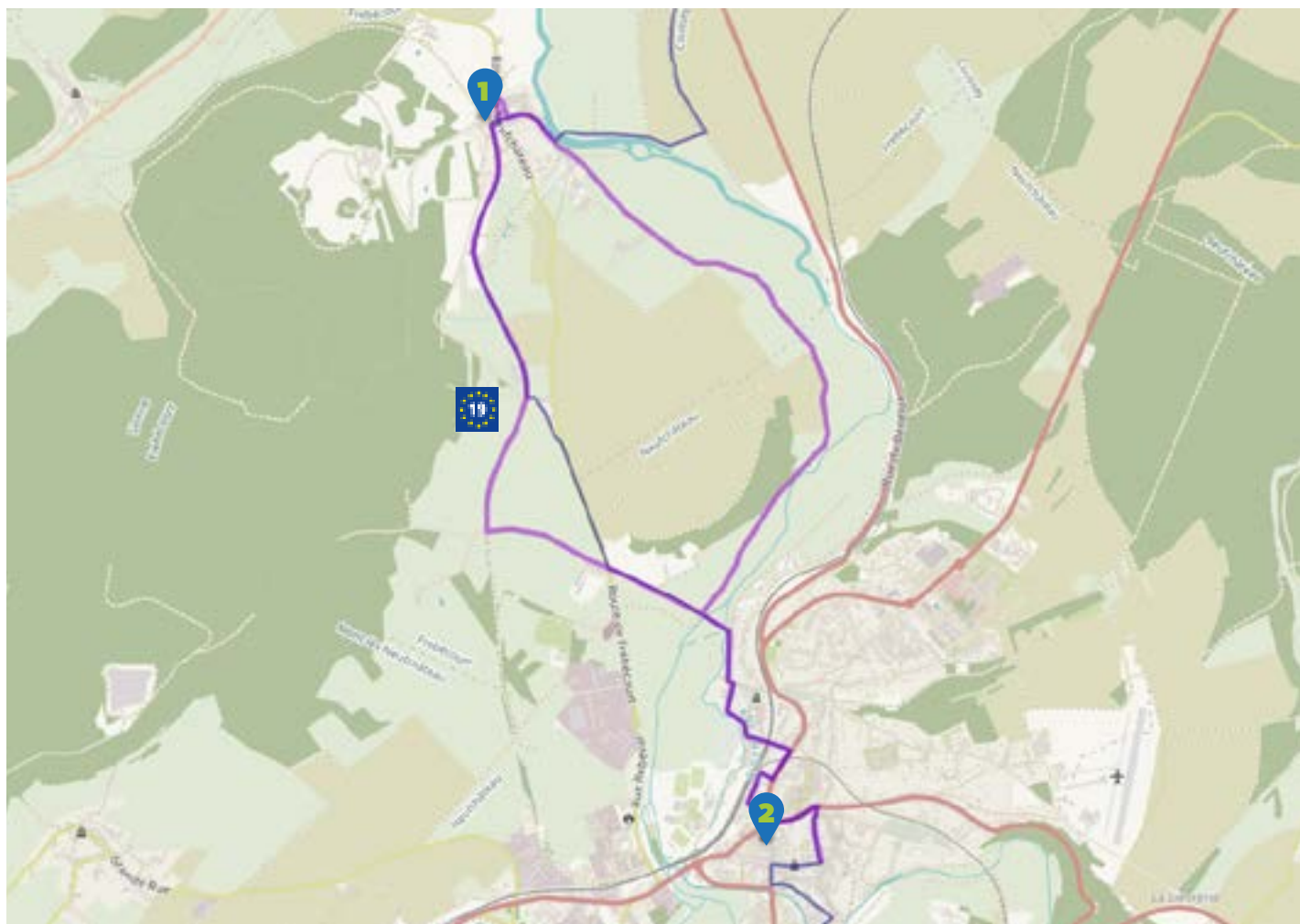
— Naissance de Roger Sommer (08), pionnier de l'aviation

**1880**

— Alfred Sommer fonde la Manufacture de feutre de Mouzon (08), et crée cette fabrique en réutilisant les équipements d'une filature exploitant la force hydraulique de la Meuse.



### UN DÉTOUR DANS LA PLAINE



#### 1 FREBÉCOURT

Sur les hauteurs du village de Frebécourt, le château de Bourlemont attire le regard. Depuis ce promontoire ancré dans le paysage de l'Ouest Vosgien, il domine la vallée de la Meuse dans laquelle se contemplent les villages environnants, la basilique Sainte-Jeanne d'Arc et les nombreuses forêts des alentours.

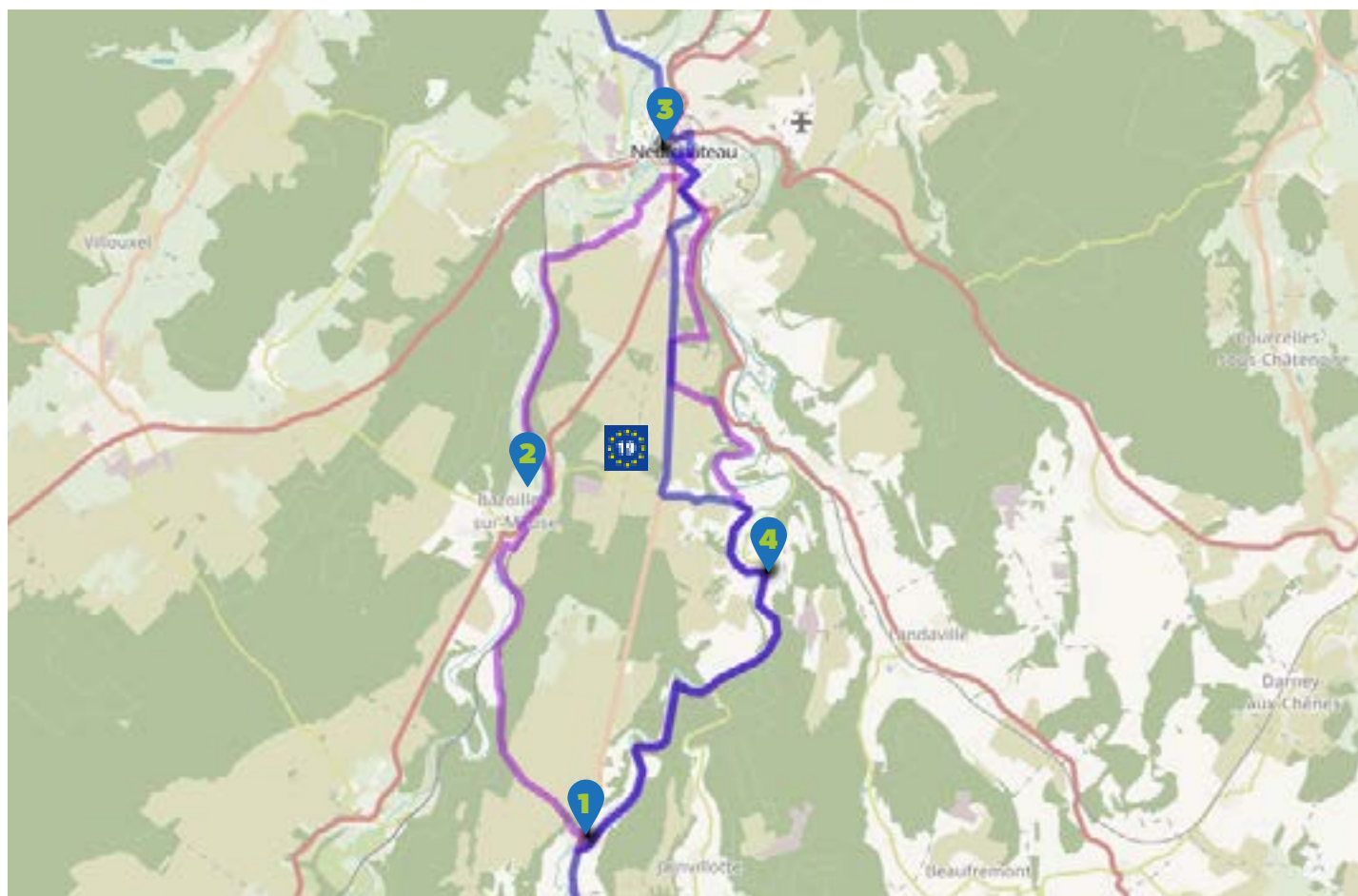


#### 2 NEUFCHÂTEAU

Labellisée 100 Plus Beaux Détours de France, la ville de Neufchâteau bénéficie d'un patrimoine préservé et transformé au fil des siècles. Patrimoine religieux devenu tribunal et théâtre à l'italienne, églises aux fondations datant du 11<sup>e</sup> siècle, escalier Renaissance à volées droites et plafonds richement décorés sont des trésors à ne pas manquer. Tout au long de l'année, l'équipe de l'Office de Tourisme propose des visites VIP (2h – sur réservation) ou flash (1 monument = 30 minutes).



## VALLÉES DE LA MEUSE ET DU MOUZON

**POMPIERRE**

Prenez le temps de découvrir ce typique village-rue lorrain situé sur le tracé d'une voie romaine. Il est blotti dans une vallée au bord du Mouzon. Il faut absolument découvrir le portail roman datant du 12<sup>es</sup>. de l'église Saint Martin. C'est le plus bel exemple de sculpture romane de Lorraine et le mieux conservé. Le tympan a pour thème l'Adoration des Mages au centre et le Massacre des Innocents dans la partie supérieure. Le linteau, quant à lui, représente l'entrée de Jésus à Jérusalem.

**BAZOILLES-SUR-MEUSE**

Ce village vosgien est traversé par la Meuse. D'ailleurs, au nord de celui-ci, la Meuse s'infiltre dans le sous-sol pour réapparaître quelques kilomètres plus loin. Ce phénomène naturel est visible durant la période estivale. L'été, on peut même déambuler dans le lit asséché de ce fleuve. Au cœur de Bazoilles-sur-Meuse, on retrouve une statue de Jeanne d'Arc ornant la fontaine. Elle la copie de la statue de Marie d'Orléans, conservée au Musée de Versailles.

**CENTRE HISTORIQUE DE NEUFCHÂTEAU**

Premier site patrimonial remarquable des Vosges, le cœur de Neufchâteau s'est transformé entre le 16<sup>es</sup> et 18<sup>es</sup> siècle. L'Office de Tourisme possède les clefs de ces trésors qu'il propose d'ouvrir lors de visites guidées : églises, théâtre à l'italienne, ancien tribunal, escalier Renaissance et caves médiévales...

**CIRCOURT-SUR-MOUZON**

Un sentier balisé permet de découvrir un superbe paysage ainsi qu'un site naturel protégé aux allures méridionales. Les espèces rencontrées sont rares et protégées.

L'une des curiosités de cette pelouse calcaire réside en un cortège d'orchidées, on en rencontre à minima 13 espèces différentes. En traversant le pont de ce village, les falaises calcaires attirent l'œil et ajoutent à la particularité des lieux.





## BOURMONT

Ancienne ville fortifiée située sur une colline qui domine la haute-vallée de la Meuse. Son riche passé historique lui vaut aujourd'hui d'être labellisée Petite Cité de Caractère®

- **LE PARC DES ROCHES** : ce site surprenant classé « Jardin Remarquable », mêle le charme de la pierre et la nature sauvage.

## CHOISEUL

Ce village a donné son nom à l'une des plus anciennes et des plus illustres familles de France. Au fil des rues, château, butte médiévale, église et chapelle se dévoilent.

## MONTIGNY-LE-ROI

Village natal des frères Flammarion, Camille, l'astronome et Ernest l'éditeur, fondateur des éditions Flammarion-Marpon.

Montigny est également réputée pour ses nombreuses fontaines.

## POUILLY-EN-BASSIGNY

C'est ici que la Meuse naît ! Une pause indispensable dans votre parcours. Le site aménagé dévoile les secrets de ce discret et emblématique filet d'eau, qui deviendra plus loin un fleuve international...

## ANDILLY-EN-BASSIGNY

Au pied du Mont Mercure se visitent les vestiges d'une riche villa gallo-romaine dotée de thermes, de juin à septembre.

- **AOP FROMAGE DE LANGRES** : avec sa belle couleur orange, sa pâte crémeuse et son parfum, il est l'ambassadeur du terroir haut-marnais. À Andilly se trouve la fromagerie Marcoux, l'une des trois productrices du fromage de Langres.

## LE LAC DE LA LIEZ

La Liez est le plus grand des quatre lacs du Pays de Langres qui alimentent le canal entre Champagne et Bourgogne. En saison, la plage et les activités nautiques font du lac une destination détente prisée.

## LANGRES

Avec ses hauts remparts, ses imposantes tours et ses nombreux clochers, la cité perchée, ville natale de Diderot, se présente telle une fière forteresse campée aux portes de la Champagne et de la Bourgogne.

À VOIR : le chemin de ronde, la maison des Lumières, le musée d'art et d'histoire et la Tour de Navarre...



1881

1<sup>ère</sup> pierre posée pour la construction de la Basilique Ste-Jeanne d'Arc à Domrémy (88)

1906

Construction de l'ouvrage de la Falouse à Belleray (55)

1907

L'Art Nouveau s'invite à Euville (55). L'architecte Henri Gutton fonde la mairie. Les vitraux sont de Jacques Gruber.

1916

Bataille de Verdun (55)





**NEW !**

Le bon réflexe  
pour visiter  
Langres et  
les villages  
traversés:  
utilisez  
l'application  
gratuite  
IDVizit !

Des sites  
labellisés  
Accueil Vélo !

**1920**

— Naissance de Jean Robert Ipoustéguy, sculpteur et peintre de renommée internationale à Dun-Sur-Meuse (55)

**1956**

— Jean-Noël Bongrain crée un fromage qui deviendra célèbre dans le monde entier : Caprice des Dieux. (52)

**1986**

— Création du musée de la bière à Stenay dans une ancienne malterie (55)

**2019**

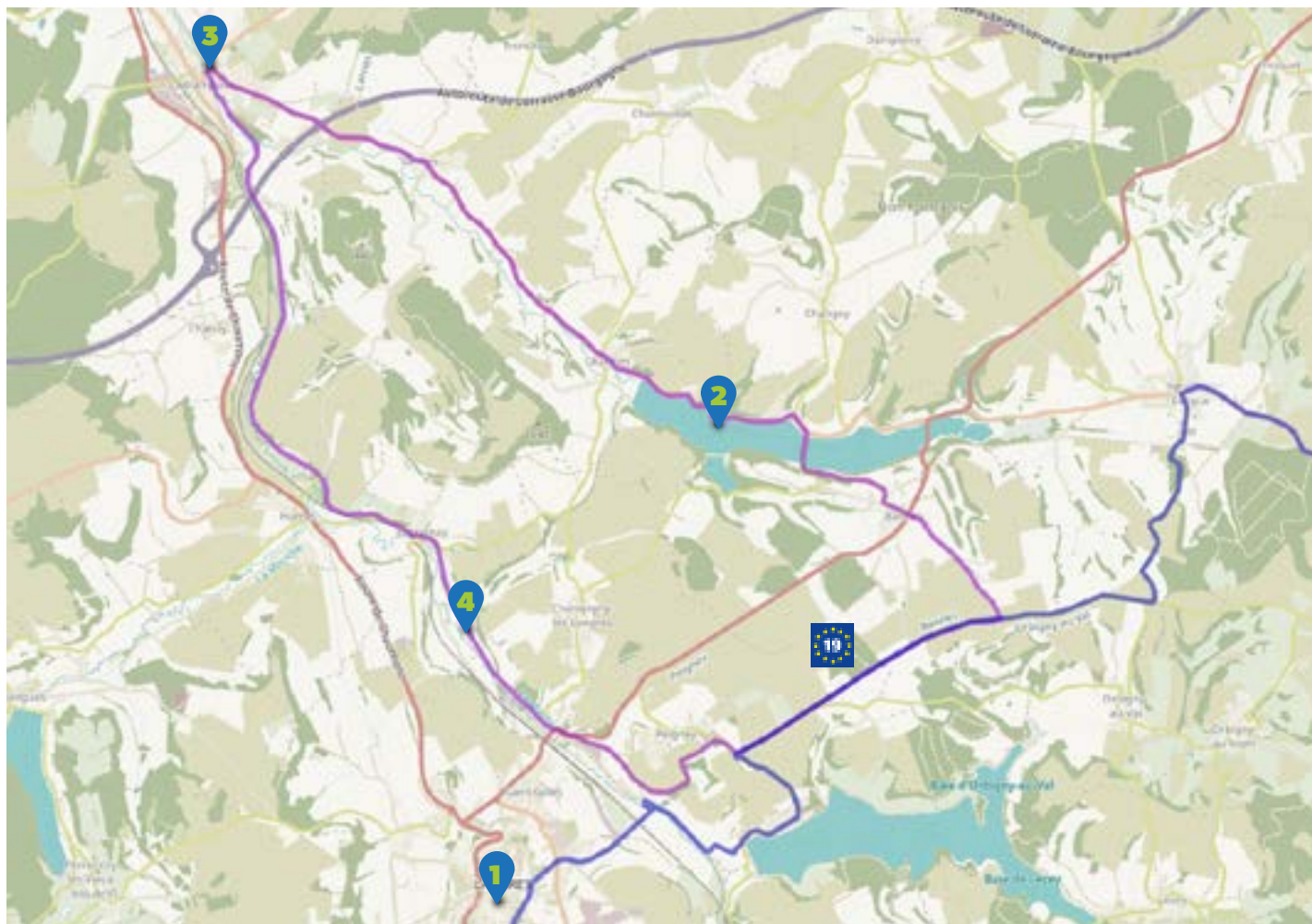
— La Meuse à vélo obtient le label EuroVelo



### ENTRE LACS ET CANAL

#### Circuit non balisé

Partez à la découverte de 2 des 4 lacs du Pays de Langres (lac de la Liez et lac de Charmes) et revenez sereinement en empruntant le chemin de halage du canal Entre Champagne et Bourgogne.



#### 1 LANGRES

Puissante cité perchée aux portes du Parc national de forêts, Langres dévoile son patrimoine d'exception au fil d'un chemin de ronde de 2.5 km et au cœur d'un quartier historique préservé. Avec 7 portes et 12 tours, la cathédrale du XII<sup>e</sup> siècle, le musée d'art et d'histoire, la Maison des Lumières, des couvents, maisons Renaissance et hôtels particuliers, la ville natale de Diderot est un véritable livre d'histoire. Petit train, rosalie et circuit pas à pas avec l'application IDVizit offrent une découverte ludique.



#### 2 LE LAC DE CHARMES

Les berges du lac de Charmes permettent une balade rafraîchissante et ombragée de 5.5 km.



#### 3 LA TUFIÈRE DE ROLAMPONT

Un sentier mène à la rencontre de ce monumental escalier naturel où des millénaires d'eau calcaire ruisselant sur la mousse ont sculpté des bassins en gradins, pétrifiés et vivants.

#### 4 LE CANAL ENTRE CHAMPAGNE ET BOURGOGNE

Véritable ligne de vie qui traverse le département de la Haute-Marne, le canal relie la Marne et la Saône. Son chemin de halage dévoile des écluses, pont-canal, tunnel, lacs d'alimentation et une diversité de paysages inspirants.

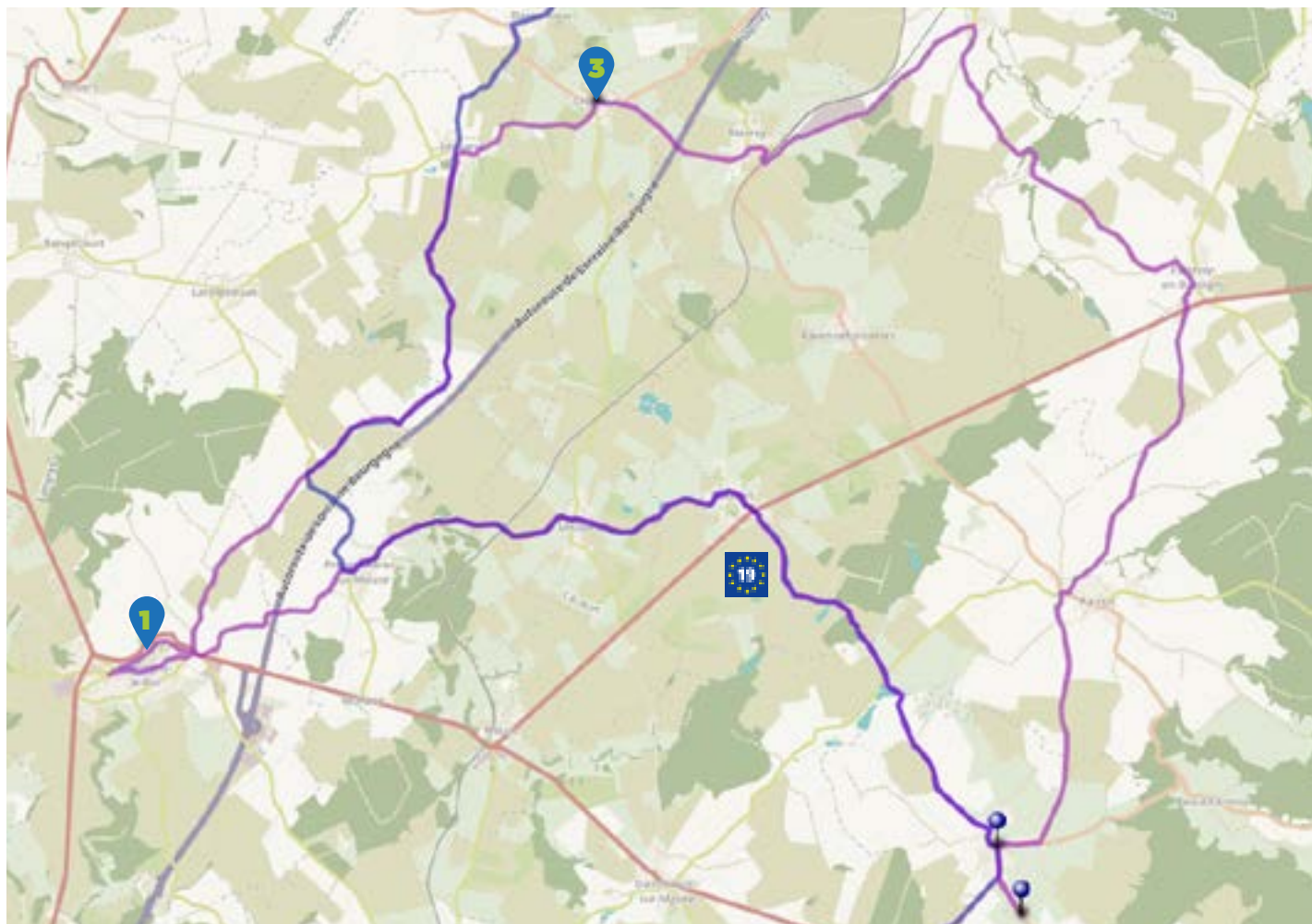




## LES SOURCES DE LA MEUSE

### Circuit non balisé

Cette boucle traverse le plateau du Bassigny sur lequel la Meuse, grand fleuve de 950 km, prend sa source. Votre balade emprunte essentiellement des petites routes goudronnées à faible circulation et vous fera découvrir les paysages ruraux bassignots.



### MONTIGNY-LE-ROI

Village natal des frères Flammarion, Montigny propose un circuit pour découvrir ses nombreuses fontaines.



### LA SOURCE DE LA MEUSE

Située à 407 mètres d'altitude, la source de la Meuse est à l'origine d'un fleuve de 950 km de long. Le site aménagé offre une pause dans un cadre champêtre. Une plaque en relief retrace le parcours du fleuve.



### CHOISEUL

Berceau de l'une des plus illustres familles de Haute-Marne, les Choiseul, le village dévoile son patrimoine, château et église...



### ÉGLISE DE POUILLY-EN-BASSIGNY

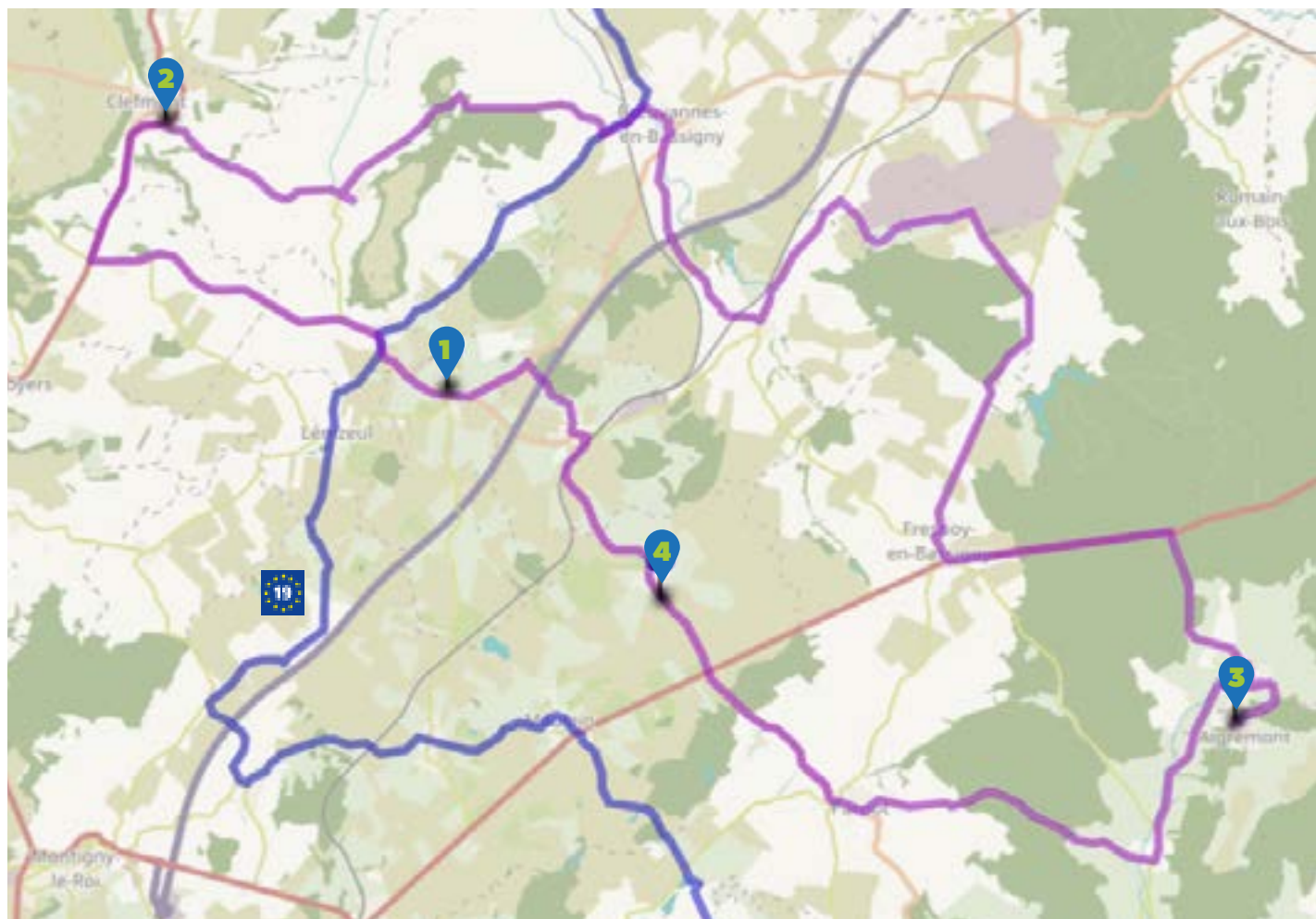
Cet édifice fortifié servait de refuge aux populations du Bassigny lors des périodes troublées. Il est doté d'un joli porche du XV<sup>e</sup> siècle.



### LA ROUTE DES CHOISEUL

Circuit non balisé

Le membre le plus célèbre de la famille est incontestablement Etienne-François de Choiseul-Stainville, ministre des Affaires étrangères, secrétaire à la guerre et à la marine sous le règne de Louis XV. Les rangs de la famille comptent également Gabriel-Florent de Choiseul-Beaupré, évêque de Mende, qui s'éleva à la gloire au XVIII<sup>e</sup> siècle lors de l'épisode de la Bête de Gévaudan.



#### CHOISEUL

Parcourez les rues du village avec l'application IDVizit. Gravissez la butte Saint-Nicolas jusqu'à la table de lecture du paysage et découvrez l'histoire d'une des plus illustres familles de Haute-Marne.



#### CLEFMONT

Deux sites sont incontournables lors de votre balade dans ce village perché, la forteresse médiévale et l'église romane.



#### AIGREMONT

Cette ancienne place forte détruite en 1653 sur l'ordre de Mazarin offre aujourd'hui un magnifique point de vue.



#### ÉGLISE SAINT-PIERRE DE RAVNEFONTAINES

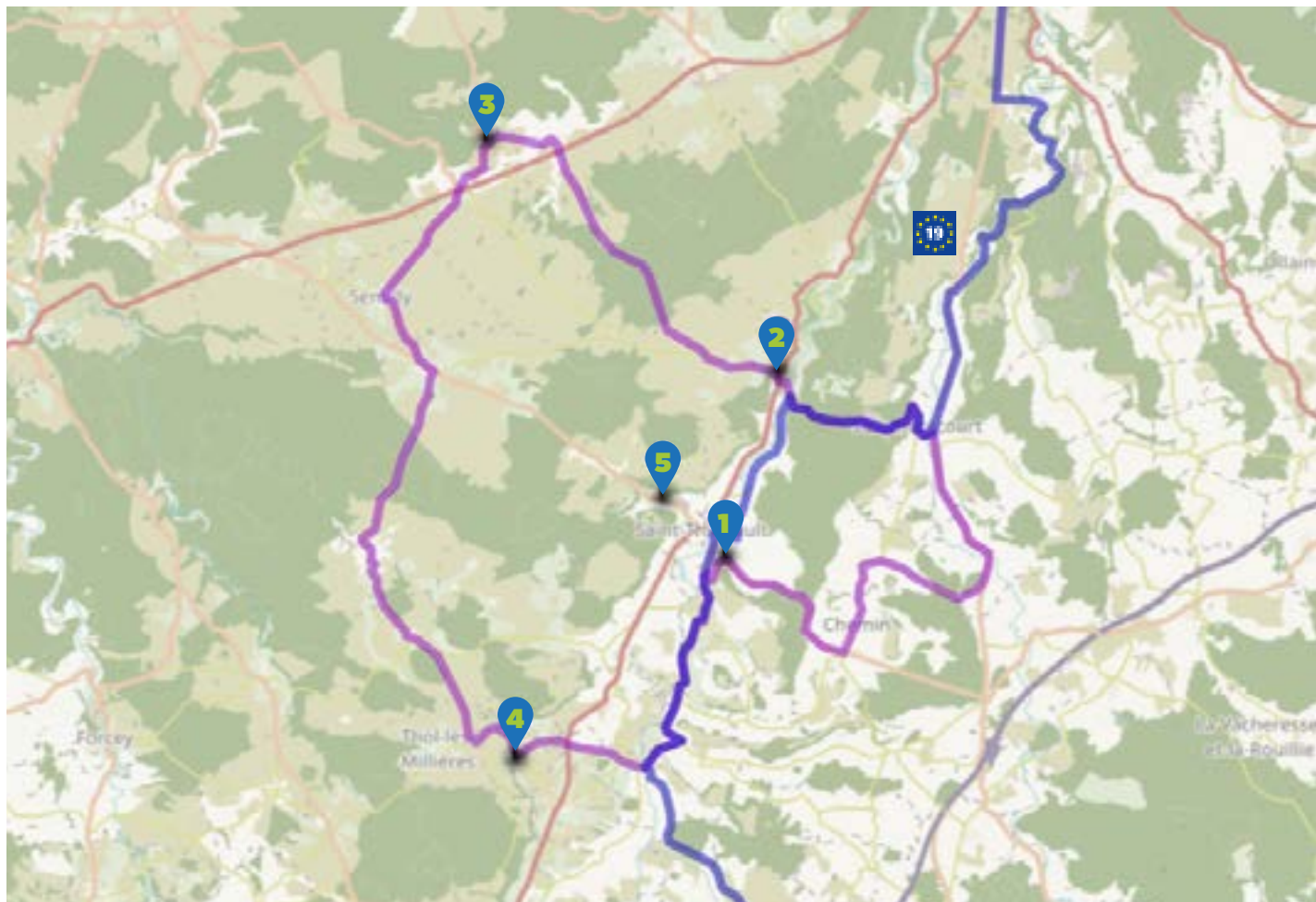
L'oeuvre notoire de cette église est la pierre tombale d'Antoine de Molaines, seigneur du lieu en 1532.



## SUR LES TERRES DES FRÈRES GONCOURT

### Circuit non balisé

Ce parcours, guidé par la Meuse, vous mène aux confins des Vosges, à la découverte de villages perchés, riches en histoire. Bourmont, village de caractère, Soulaucourt-sur-Mouzon, ancienne cité fortifiée de la Mothe. Un détour de 2 km et une bonne montée vous permettent de découvrir cette solide forteresse médiévale aux marches de la Lorraine, prise par les troupes de Louis XIV en 1645.



1

### BOURMONT

Juchée sur un éperon rocheux, cette Petite Cité de Caractère® mêle jardin Remarquable et demeures de charme.



2

### GONCOURT

Village d'origine des frères Goncourt



3

### CHÂTEAU DE LAFAUCHE

Forteresse frontière des XII<sup>e</sup>-XVI<sup>e</sup> siècles.



4

### VRONCOURT-LA-CÔTE

Musée-école Louise Michel



5

### LA DIVINE FROMAGERIE

Musée du Caprice des Dieux à Illoud



# PORTRAIT TYPE DU VOYAGEUR À VÉLO

Étude 2025 réalisée par le Comité d'itinéraire



**69 KM**

Distance moyenne  
parcourue par jour



**SENIOR**

**63 %**

âgés de 60 ans et +

**1 FRANCE**

**2 PAYS-BAS**

**3 BELGIQUE**

1ers marchés émetteurs



**53 %**

vers le Nord



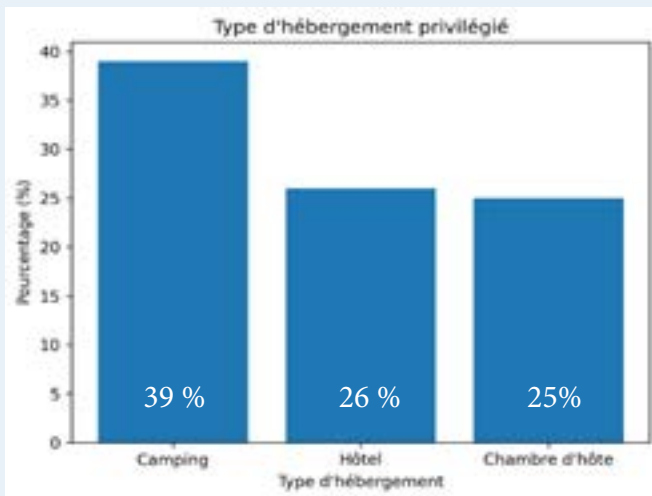
**37 %**

vers le Sud



**75 %**

recherchent la beauté  
des paysages et une vue  
sur la Meuse



Enquêtes auprès des  
cyclotouristes itinérants  
sur l'EuroVelo 19

**CHIFFRES CLÉS :**



**235 453**

C'est le nombre de  
cyclistes observés en  
2024 sur l'EV19.



**10.2 M €**

C'est l'impact économique  
estimé sur l'EuroVelo19 (étude  
Région Grand Est 2022).



**65 €**

C'est la dépense journalière  
moyenne pour les itinérants sur  
l'EuroVelo19.

L'EuroVelo19 est l'un des  
parcours les plus reconnus  
en région Grand Est pour la  
beauté de ses paysages.

Taux de satisfaction de + 95 %.





## COMMENT LES TERRITOIRES DÉVELOPPENT-ILS L'ITINÉRAIRE ?

### ● EN DÉVELOPPANT LA MARQUE ACCUEIL VÉLO

C'est une marque nationale qui garantit un accueil et des services de qualité le long des itinéraires cyclables pour les cyclistes en itinérance.

INTERVIEW



#### AGENCE D'ATTRACTIVITÉ DE LA HAUTE-MARNE

"En matière de vélo, l'Agence d'attractivité de la Haute-Marne développe une offre structurée et qualifiée positionnant le département comme une destination attractive avec des prestations et des services de qualité dédiés au vélo et le déploiement de la marque nationale « Accueil vélo ».

La certification « Accueil vélo » des partenaires haut-marnais commence donc par les itinéraires de la Meuse à Vélo (EV19) et du canal Entre Champagne et Bourgogne (V53) afin de contribuer, à terme, aux objectifs du plan vélo et mobilités actives".

### ● EN CONTINUANT D'INVESTIR SUR DES SITES PROPRES

INTERVIEW



#### OFFICE DE TOURISME OUEST - VOSGES PHILIPPE EMERAUX, VICE - PRÉSIDENT EN CHARGE DU TOURISME ET DU PATRIMOINE

"Inaugurée en juin 2023, la Communauté de Communes de l'Ouest Vosgien a créé une voie verte d'environ 5 km entre les communes de Neufchâteau et de Coussey en utilisant, pour partie, une ancienne voie de chemin de fer. Avec un revêtement en enrobé, cette infrastructure améliore et sécurise significativement l'EuroVélo19 dans la traversée du territoire et participe au développement de la pratique des mobilités douces."



#### EXPLORE GRAND EST

Pour préparer son séjour le long de la Meuse à Vélo, rendez-vous sur [La Meuse à vélo](https://www.explore-grandest.com) | [Explore Grand Est \(explore-grandest.com\)](https://www.explore-grandest.com)

INFO

### ● EN S'APPUYANT SUR LES RETOURS D'EXPÉRIENCE ET AUDIT

INTERVIEW



#### LAURÈNE PHILIPPOT DE CARNET D'ESCAPADES

« Lorsque j'ai découvert pour la première fois le tronçon entre Saint-Mihiel et Verdun, je l'avais trouvé peu attrayant et surtout inconfortable pour les cyclistes en raison d'une route linéaire et très fréquentée. Ce constat, dont j'avais fait part au Comité d'itinéraire, a conduit à repenser le parcours afin d'offrir une expérience plus qualitative. En revenant tester l'itinéraire modifié, j'ai eu un tout autre ressenti : fini les routes, place aux chemins blancs et aux sentiers gravillonnés, bien plus adaptés aux cyclotouristes, notamment en VTC. Le parcours est devenu ludique et plaisant, alternant beaux points de vue sur la Meuse, traversées de villages de charme et immersion dans des paysages bucoliques. Une véritable amélioration qui transforme cette portion en un moment de découverte et de plaisir à vélo. »

INTERVIEW



#### ADT ARDENNES - FANNY CORNET

"La Fédération européenne des cyclistes a mené en 2024 un audit du tracé EuroVelo 19, à la demande du Comité d'itinéraire selon la méthodologie European Certification Standard. Cette évaluation a étudié le confort et la qualité de la véloroute (revêtements, signalisation, sécurité, services, connexions aux transports...). Les résultats ont été partagés avec les collectivités et ont déjà conduit à des améliorations, avec d'autres adaptations à venir."

### ● EN CRÉANT UN ROADBOOK DÉDIÉ À LA MEUSE À VÉLO

#### LE ROADBOOK DE LANGRES À GIVET !

Ce guide à destination du grand public répertorie également toutes les adresses utiles : loueurs de vélo, hébergements Accueil Vélo que vous pouvez retrouver le long de l'itinéraire La Meuse à vélo.



## TÉMOIGNAGES

### TÉMOIGNAGE



#### TÉMOIGNAGE D'ANTHONY VALÉRIO DIT MONSIEUR BANANE, INFLUENCEUR

" Grand amateur de longs périples à vélo, j'ai décidé de parcourir l'EuroVelo 19. J'ai adoré pédaler sur l'itinéraire de la Meuse à vélo! Ce qui m'a vraiment séduit, c'est la diversité des paysages et sa ruralité pour une mise au vert totale. Passant de panoramas sauvages, aux villages charmants, mais aussi à des villes plus importantes où le riche passé culturel et historique de la région s'offre à nous. La Meuse à vélo est un très joli parcours, accessible à tous et permettant de découvrir le département au fil de l'eau. Son histoire, sa faune et sa flore ont tant à offrir. J'en garde un excellent souvenir tout comme le plaisir de pédaler au milieu des champs de tournesols en fleurs. Je reviendrai arpenter ses routes, chemins et voies vertes avec plaisir ! "

[www.instagram.com/monsieurbanane](http://www.instagram.com/monsieurbanane)

### TÉMOIGNAGE



#### TÉMOIGNAGE DE MILA VENUE DE SUISSE POUR UN MONDE À VÉLO

" J'ai beaucoup apprécié le sens sud – nord lorsque nous avons emprunté La Meuse à Vélo. La voir naître, grandir petit à petit et se transformer en fleuve au fil des kilomètres fait vraiment tout le charme de ce voyage qui se finit, si vous continuez en Belgique et aux Pays-Bas, à la mer. "

[un-monde-a-velo.com](http://un-monde-a-velo.com)

### TÉMOIGNAGE



#### TÉMOIGNAGE DE SILKE ET THOMAS POUR OUTDOOR- HOCHGENUSS

"Nous avons enfourché des vélos électriques et parcouru toute la section française de l'itinéraire en neuf étapes quotidiennes sous le soleil de septembre. Il y a beaucoup à découvrir culturellement et vous êtes plongé dans l'histoire de France."

[outdoor-hoch-genuss.de](http://outdoor-hoch-genuss.de)

### TÉMOIGNAGE



#### TÉMOIGNAGE DE JOSEE SCHOUTEN PARU DANS FRANKRIJK.NL

" C'est incroyable, si proche et pourtant si différent ! Faire du vélo le long de la Meuse française, c'est comme traverser une frontière et devoir parler une autre langue : cela n'a rien à voir avec ce à quoi on est habitué. Et pourtant, vous êtes ici après 3 bonnes heures de route depuis les Pays-Bas. Décor : du vert, du vert et encore du vert. "

[frankrijk.nl](http://frankrijk.nl)



## TÉMOIGNAGE



### TÉMOIGNAGE EN IMAGES DE JM.EXPLORE

" Un beau parcours ! Tranquille et avec de belles surprises ! "

<https://www.youtube.com/watch?v=wCIZnYL3hRE>

## TÉMOIGNAGE



### TÉMOIGNAGE D'AMÉLIE POUR HELLOLAROUX

" Pour cette itinérance sur la Meuse à vélo nous avons donc fait le choix de louer un vélo sur place, option qui dans notre cas était la plus facile. Nous sommes passés par Ardennes roues libres qui livrent le vélo à l'endroit de votre choix et peuvent également vous transférer jusqu'à la gare le dernier jour. Un service top ! "

[hellolaroux.com](http://hellolaroux.com)

## OFFRE DE SÉJOUR

### « LA MEUSE | VOYAGE INDIVIDUEL À VÉLO | DES SENTIERS IDYLLIQUES À TRAVERS LA LORRAINE ET LES ARDENNES »

Séjour de 6 jours / 5 nuits à partir de 945 € par personne (base chambre double en B&B) avec transfert de bagage d'hôtel à hôtel et roadbook pour une itinérance entre Verdun et Givet

Retour client de terranova-touristik.de : "Une expérience nature unique en son genre ! Les sentiers idylliques à travers la Lorraine et les Ardennes nous ont enchantés. Nous avons apprécié les villages pittoresques, les forêts verdoyantes et le paysage fluvial. Merci à terranova pour la super organisation !"

+ d'infos : [www.terranova-touristik.de](http://www.terranova-touristik.de)





## CONTACT LA MEUSE À VÉLO :

**Christel RIGOLOT**

06 71 82 86 20 - [c.rigolot@lameuse.fr](mailto:c.rigolot@lameuse.fr)

## ADRESSES UTILES :

**Agence de Développement Touristique des Ardennes :** [www.ardennes.com](http://www.ardennes.com)

**Agence Meuse Attractivité :** [lameuse.fr](http://lameuse.fr)

**Agence d'Attractivité de la Haute-Marne :**  
[www.bienvenue-hautemarne.fr](http://www.bienvenue-hautemarne.fr)

**Office de Tourisme de l'Ouest des Vosges :**  
[www.tourisme-ouest-vosges.fr](http://www.tourisme-ouest-vosges.fr)

**Agence Régionale du Tourisme Grand Est :**  
[www.explore-grandest.com](http://www.explore-grandest.com)



# La Meuse à Vélo