

## Échappées sur le GR® de Pays Argonne

5 BOUCLES DE 3 À 4 JOURS DE RANDONNÉE



Le GR® de Pays Argonne a été aménagé sous l'impulsion de l'Entente Nous Argonne et de la FFRandonnée, avec le soutien de leurs partenaires : CC Argonne Ardennaise, CC Argonne-Meuse, CC Aire à l'Argonne, CC Argonne Champenoise, Leader, l'État, le CD08, Conception et coordination éditoriale : Nicolas VINCENT, Graphisme : Caroline DUHAMMEL - www.caroline-duhammel.com. Impression : Imprimerie Felix, 08400 Vouziers. Ne pas jeter sur la voie publique. Décembre 2025.



Née des couches de gaize, d'argile et de sables verts, l'Argonne accueille ce GR® de Pays dans un décor de forêts anciennes, de cuestas boisées, d'étangs et de villages bâtis dans la pierre locale. Le massif, traversé par les vallées de l'Aisne, de la Biesme, de l'Aire et de la Bar, oscille entre 100 et 300 m d'altitude et court d'un seul tenant des Ardennes à la Meuse en passant par la Marne. Entre patrimoine rural, sites mémoriels et vastes espaces naturels, cet itinéraire dévoile un territoire préservé et paisible, devenu un sanctuaire pour la faune et la flore, et promet une nature propice à la contemplation.

### BOUCLE n°1 : DU MONT-DIEU À BAIRON



Depuis Vouziers, plongez dans la quiétude de la forêt de la Croix-aux-Bois, traversez de charmants villages aux maisons de pierre ocre dorée, laissez-vous inspirer par l'héritage des moines chartreux du Mont-Dieu et émerveillez-vous devant la vallée des écluses et celle de l'Aisne.



Vallée des écluses © Action Drones

Infos pratiques de l'itinéraire	
4 jours	81 km
Facile	1090 m
GR® de Pays Argonne	
Vouziers (bus)	

### BOUCLE n°2 : SUR LES TRACES DES DUCS DE JOYEUSE



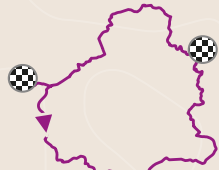
Entre nature endémique, mémoire et histoire, partez sur les traces des Ducs de Joyeuse à travers les paysages remarquables de la vallée de l'Aire, reliant les anciens châteaux et abbayes, témoins d'une riche histoire féodale et aristocratique locale.



Château des ducs de Joyeuse © Coline Fleig

Infos pratiques de l'itinéraire	
4 jours	93 km
Facile	982 m
GR® de Pays Argonne	
Vouziers (bus)	

### BOUCLE n°4 : DE SAINTE-MÉNEHOULD À CLERMONT



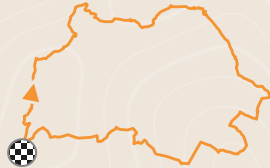
Entre collines boisées et villages de charme, flânez dans les élégantes ruelles XVIII<sup>e</sup> de Sainte-Ménehould et explorez l'héritage monastique de Beaulieu-en-Argonne, avant de gagner Clermont, dont l'église porte encore les traces de l'histoire.



Hôtel de ville de Sainte-Ménehould © OT Couleurs d'Argonne

Infos pratiques de l'itinéraire	
3 jours	59 km
Facile	832 m
GR® de Pays Argonne	
Sainte-Ménehould ou Clermont-en-Argonne (bus)	

### BOUCLE n°5 : ENTRE ÉTANGS ET FORÊTS



Des étangs de Belval à ceux de Givry, laissez-vous séduire par la quiétude d'un territoire hors du temps dans son écrin de biodiversité. Observez une faune préservée, découvrez Beaulieu, village argonnais au charme pittoresque, et appréciez les savoir-faire locaux.



Beaulieu-en-Argonne © Julien Duverrier

Infos pratiques de l'itinéraire	
3 jours	65 km
Facile	547 m
GR® de Pays Argonne	
Givry-en-Argonne (taxi)	

### BOUCLE n°3 : DE LOUIS XVI À LA GRANDE GUERRE




Au départ de Sainte-Ménehould, partez sur les traces de l'histoire de l'Argonne, sur celles du roi Louis XVI et de sa famille. Découvrez les vestiges de la Grande Guerre dans une forêt où règne désormais la sérénité.



Cimetière de la Forêt © J.-M. Peraux

Infos pratiques de l'itinéraire	
4 jours	86 km
Facile	1028 m
GR® de Pays Argonne	
Sainte-Ménehould ou Clermont-en-Argonne (bus)	

Pour vous accompagner dans votre itinérance



### TopoGuide®

Itinérances en forêt d'Argonne (Réf. 5508)

En vente à la boutique de la FFRandonnée ([www.ffrandonnee.fr](http://www.ffrandonnee.fr)) et dans les Offices de tourisme de l'Argonne

Suivez les balisages de la FFRandonnée

Type d'itinéraire	1	2	3
Type d'itinéraire	GR	GR PAYS	PR
Bonne direction	[Symbol]	[Symbol]	[Symbol]
Tourner à gauche	[Symbol]	[Symbol]	[Symbol]
Tourner à droite	[Symbol]	[Symbol]	[Symbol]
Mauvaise direction	[Symbol]	[Symbol]	[Symbol]

1 Grande Randonnée 2 Grande Randonnée de Pays 3 Promenade & Randonnée

À retrouver sur l'appli :



Et sur le site :



Pour toute info sur les villages étapes (hébergements), les transports, les ressources, les voies vertes :

- OT Couleurs d'Argonne [www.argonne.fr](http://www.argonne.fr)
- OT Destination Sud Ardennes [www.sudardennes.fr](http://www.sudardennes.fr)
- OT du Pays d'Argonne [www.tourisme-argonne-meuse.fr](http://www.tourisme-argonne-meuse.fr)
- OT Coeur de Lorraine [www.coeurdellorraine-tourisme.fr](http://www.coeurdellorraine-tourisme.fr)
- FFRandonnée Grand Est [www.grand-est.ffrandonnee.fr](http://www.grand-est.ffrandonnee.fr)

Transports :

- TGV** Paris et Strasbourg à moins d'1 h depuis la gare Meuse TGV
- Car** Fluo Grand Est [www.fluo.grandest.fr](http://www.fluo.grandest.fr)
- **Ligne Châlons-en-Champagne-Verdun**, dessert Sainte-Ménehould et Clermont-en-Argonne
- **Ligne Reims-Vouziers**, dessert Vouziers
- Vélo** Vouziers est accessible par une voie verte venant de Rethel
- Autoroutes** A4, A34 à proximité

Météo : [www.meteofrance.com](http://www.meteofrance.com)  
Tél secours : 112